

**PLAN MUNICIPAL DE
PREVENCIÓN E DEFENSA
CONTRA OS INCENDIOS
FORESTAIS DO CONCELLO DE
VILARMAIOR**



Xaneiro de 2020

ÍNDICE

1	INTRODUCCIÓN	1
1.1	Antecedentes e xustificación.....	1
1.2	Obxectivos.....	2
1.3	Aprobación do Plan Municipal de Prevención e Defensa Contra Incendios Forestais.....	3
2	ÁMBITO TERRITORIAL.....	4
2.1	Situación, límites e superficies.....	4
2.2	Parroquias e núcleos de poboación.....	5
2.3	Caracterización do medio natural	5
2.3.1	Topografía	5
2.3.2	Climatoloxía.....	6
2.3.3	Edafoloxía	7
2.3.4	Hidroloxía	7
2.3.5	Flora	8
2.3.6	Fauna	10
3	ANÁLISE DO RISCO DE INCENDIOS	12
3.1	Histórico de incendios	12
3.1.1	Número de incendios e superficie queimada	12
3.1.2	Parroquias de Alta Actividade Incendiaria (PAAI).....	13
3.1.3	Activación do PEIFOGA en situación 2.....	15
4	XESTIÓN DA BIOMASA	20
4.1	Definición das redes secundarias de faixas de xestión de biomasa	20
4.1.1	Perimetral ao solo urbano, núcleo rural e urbanizable	21
4.1.2	Arredor das edificacións destinadas ás persoas, vivendas illadas, urbanizacións, depósitos de lixo, cámpings, gasolineras e parques e instalacións industriais situados a menos de 400 metros do monte e arredor das edificacións illadas destinadas ás persoas	22
4.2	Xestión da biomasa en pistas, vías, camiños, estradas de titularidade municipal	22
4.3	Xestión da biomasa nos montes de titularidade municipal	23
4.4	Relación de parcelas afectadas	23

ANEXOS

- 1 Relación de parcelas afectadas

PLANOS

- 1 Plano de Situación
- 2 Rede de defensa contra os incendios forestais
 - 2.1 Rede secundaria de faixas de xestión da biomasa perimetral ao solo urbano, núcleo rural e urbanizable.

MEMORIA

1 INTRODUCCIÓN

1.1 Antecedentes e xustificación

O monte constitúe un patrimonio esencial para o desenvolvemento sustentable de Galicia, onde os terreos de monte constitúen máis do 65% da súa superficie e onde integrados con eles hai 313 concellos cuns 31.550 núcleos de poboación.

Mais o importante valor que o monte desempeña para a nosa sociedade no seu conxunto vén sendo ameazado pola propagación de incendios forestais, afectando á súa riqueza ambiental e paisaxística e ás actividades agroforestais que se desenvolven nel.

Esta situación débenos facer conscientes de que os incendios forestais no medio rural constitúen unha grave ameaza para calquera política de desenvolvemento rural, ademais de comprometer a sustentabilidade económica e social de Galicia.

Os terreos forestais e as súas zonas de influencia teñen unha configuración específica que dificulta a súa protección contra os incendios forestais; entre outras, estas características son a fragmentación da propiedade, o desequilibrio entre zonas, o abandono da agricultura, a ganadería extensiva sen control e a progresiva transformación das parcelas agrícolas fragmentadas en terreos de monte, o que deu lugar a unha progresiva desorde do territorio incrementando a ameaza derivada dun incendio forestal.

O *Estatuto de autonomía de Galicia* no artigo 27.10 e a *Constitución de 1978* nos artigos 148.1.8 e 149.1.23 determinan o marco normativo xeral de referencia en materia de prevención e incendios forestais. A *Lei 43/2003, de 21 de novembro, de montes*, atribúe á Comunidade Autónoma a facultade para desenvolver os aspectos de defensa contra incendios forestais dotando dun marco regulador legislativo que contribúe a fortalecer a seguridade xurídica das administracións públicas galegas e dos cidadáns na prevención e defensa contra os incendios forestais.

A *Lei 7/2012, do 28 de xuño, de montes de Galicia*, ten por obxecto establecer o marco normativo

dos montes e terreos forestais existentes na Comunidade Autónoma de Galicia, e será aplicable a todos os montes ou terreos forestais do territorio.

A *Lei 3/2007, do 9 de abril, de prevención e defensa contra os incendios forestais de Galicia*, estrutura o planeamento de defensa do espazo rural fronte aos incendios forestais, en varios niveis: galego, de distrito, municipal e inframunicipal. No seu *artigo 7* atribúe a competencia dos concellos de elaborar e aprobar os plans municipais de prevención e defensa contra os incendios forestais, adoptar as medidas de prevención de incendios forestais que lles correspondan en terreos que lles sexan da súa titularidade, ordenar a execución das obras necesarias para conservar e manter o solo e a biomasa vexetal nas condicións precisas que eviten os incendios, e de forma máis concreta a ordenación e execución subsidiaria da xestión da biomasa, así coma o deber de xestionar as redes secundarias de faixas de xestión de biomasa e as faixas laterais das redes viarias da súa titularidade.

Neste marco, o planeamento a nivel municipal integrará nos plans de emerxencias municipais as actuacións de prevención e defensa contra os incendios forestais, con arranxo ó previsto na lexislación galega de emerxencias, sendo a *Lei 2/1985, do 21 de xaneiro, sobre protección civil*, a *Lei 5/2007, do 7 de maio, de emerxencias de Galicia (Platerga)* e o *Plan especial de protección civil ante emerxencias por incendios forestais na Comunidade Autónoma de Galicia (Peifoga)*.

1.2 Obxectivos

O obxectivo principal do presente Plan Municipal de Prevención e Defensa contra Incendios Forestais, en cumprimento do establecido na *Lei 3/2007*, é a definición da rede de faixas secundarias de xestión de biomasa, formadas por un conxunto de parcelas lineais do territorio estratexicamente localizadas, e garantir o control e a eliminación total ou parcial da biomasa forestal, mediante técnicas silvícolas axeitadas, co fin principal de reducir o risco de incendio e protexer a seguranza das persoas.

Este obxectivo fundamental concrétase nunha serie de accións sobre o territorio que buscan organizar a xestión da biomasa en zonas estratéxicas, especialmente aquelas declaradas de alto

risco de incendio, unido á construción e mantemento de faixas exteriores de protección de zonas poboadas, o tratamento de áreas forestais nun esquema de intervención segundo modelos silvícolas previamente establecidos, no ámbito da defensa de persoas e bens e a defensa dos montes.

A redacción do presente Plan pretende, por tanto, aportar un documento que conteña as accións necesarias para a defensa contra os incendios forestais efectuando unha análise da situación actual, e establece unha zonificación do territorio como marco das directrices de actuación a realizar para acadar os obxectivos propostos.

1.3 Aprobación do Plan Municipal de Prevención e Defensa Contra Incendios Forestais

É competencia dos concellos elaborar e aprobar os plans municipais de prevención e defensa contra os incendios forestais, e integralos nos plans de emerxencias municipais, de acordo co previsto na lexislación galega de emerxencias.

Os plans deberán ser redactados por técnicos competentes en materia forestal.

A estrutura deste plan, ven definida no *artigo 16* da *Lei 3/2007*, e axustarase ás directrices que estableza a normativa aplicable en materia de emerxencias.

Será a dirección xeral competente en materia forestal quen emita informe preceptivamente e con carácter vinculante sobre os plan municipais de prevención e defensa contra os incendios forestais antes da súa aprobación. O ámbito do plan poderá ser de todo o concello ou ilo desenvolvendo por zonas.

A coordinación e a xestión do planeamento municipal de prevención e defensa contra os incendios forestais compétenlle a alcaldía. A elaboración, execución e actualización deste planeamento ten carácter obrigatorio.

Os plans municipais de prevención e defensa contra os incendios forestais deberán adaptarse ao disposto nesta Lei nun prazo de cinco anos desde a súa entrada en vigor.

2 ÁMBITO TERRITORIAL

O marco xeográfico obxecto do presente Plan Municipal de Prevención e Defensa Contra os Incendios Forestais é o concello de Vilarmaior, localizado na provincia de A Coruña, dentro do Distrito Forestal II Bergantiños-Mariñas Coruñesas.

2.1 Situación, límites e superficies

Situación

O concello de Vilarmaior sitúase na provincia de A Coruña. As súas coordenadas xeográficas son:

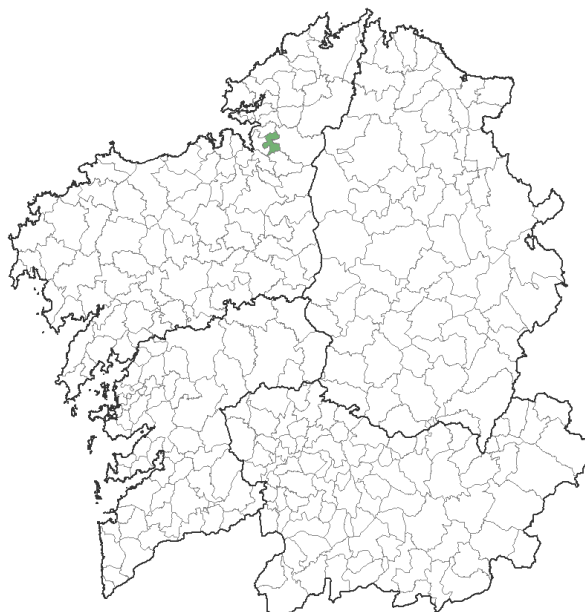
- Latitude: 43°20'31,41"N
- Lonxitude: 8°6'22,98"W

Límites

- Norte: concellos de Pontedeume e Monfero.
- Oeste: concellos de Pontedeume e Miño.
- Sur: concello de Irixoa.
- Leste: concello de Monfero.

Superficie

Ten unha extensión de 30,3 km².



Mapa 1 Localización do concello

2.2 Parroquias e núcleos de poboación

O concello distribúese en 6 parroquias que se relacionan na seguinte táboa:

Parroquia	Superficie	Habitantes
Doroña (Santa María)	557,73	298
Grandal (San Pedro)	749,83	199
Goimil (San Cristovo)	198,33	33
Torres (San Xorxe)	428,22	177
Vilamateo (Santiago)	587,79	131
Vilarmaior (San Pedro)	497,90	393

Táboa 1 Táboa de parroquias e habitantes (Fonte: IGE)

*Superficie en hectáreas



Mapa 2 Mapa de parroquias

2.3 Caracterización do medio natural

2.3.1 Topografía

O concello encóntrase dividido en dous polo val do río Baxoi, o cal forma unha depresión na que non se alcanza en ningún punto unha altura superior a 140 metros sobre o nivel do mar.

Ao norte do val (a zona que comprende as parroquias de Grandal e Dorofia) presenta unha elevación progresiva de sueste a nordeste ata culminar no Alto do Catasol (444 metros). Pola

contra, ao sur do citado val preséntase unha progresiva elevación de oeste a leste, ata culminar nas alturas de Monte Grande de 374 m.s.n.m.

As condicións topográficas son moi desiguais, con continuos desniveis, encontrándose as maiores pendentes na ladeira sur dos montes Cerquido e Monte Grande formando así a ribeira do río Lambre; na ladeira norte dos montes Cargadoiro e Langarín, prolongándose sobre a ribeira do río Vilariño; na ladeira sur dos montes Os Foxos sobre o Anduriña.

O ámbito da actuación, de topografía suave, sitúase na divisoria de augas que divide as cuncas dos ríos Baxoi e Lambre. A altitude máxima non acada os 250 metros e a mínima os 200 metros. As pendentes dominantes no ámbito son chairas e suaves (inferiores ao 10%), se ben, na marxe norte estas roldan o 20%. No referente ás orientacións, predominan a noroeste e sudoeste.

2.3.2 Climatoloxía

Considéranse como estacións máis representativas da área as estación de Betanzos e Mántaras (Irixoa). A primeira das estacións presenta un rexistro de 31 anos para a temperatura e para a precipitación, mentres que a estación de Mántaras ten un rexistro de precipitación para 18 anos e un rexistro de temperatura dos últimos 2 anos.

A precipitación media anual oscila entre 876 mm e 1.705 mm, concentrándose maioritariamente no período comprendido entre novembro e abril. As precipitacións recollidas para os meses estivais amosan unha importante depresión pluviométrica para este período, fundamentalmente no mes de Xullo.

A temperatura media anual rexistrada na estación de Betanzos foi de 12,3 °C, valor lixeiramente superior á temperatura media anual de Galicia (12 °C). Os rexistros máis baixos obtivéronse no mes de xaneiro con 8,2 °C e os máis elevados nos meses de xullo e agosto con 16,7 °C.

A evapotranspiración potencial (ETP), igual ca temperatura, presenta os seus máximos valores no meses de xuño a agosto. A confluencia nestes meses de baixas precipitacións e elevadas temperaturas da orixe a un reducido período de déficit hídrico en base ós datos de ámbalas dúas estacións.

A nivel xeral, pódese afirmar que as características climatolóxicas xerais do concello correspóndese cun clima oceánico húmido, con precipitacións relativamente abundantes que rondas os 1000 mm anuais.

2.3.3 Edafoloxía

O concello de Vilarmaior está dominado por rochas graníticas que varían en idade e textura. Hai tres zonas con diferencias litolóxicas claras, na parte oeste do concello aparecen materiais da Serie de Ordenes, na metade este hai rochas graníticas hercínicas e no centro as atopamos cunhas incursións de rochas básicas antehercínicas que se mesturan coas rochas hercínicas mencionadas anteriormente. Finalmente aparece unha pequena incursión de rochas Filonianas postectónicas no suroeste do concello.

Os solos predominantes seguindo a clasificación USDA (Soil Taxonomy), a nivel de orden, son os inceptisols, sobre rochas ácidas, alternando nalgunhas zonas con entisols.

Son solos ricos en materia orgánica, con bo drenaxe natural interno e superficial, agás en posicións fisiográficas moi concretas e pouco favorables.

As texturas predominantes son as franco - limosas, pasando ás veces a francas, franco – arcillo - arenosas e franco – arcillo - limosas.

Estes solos son, en xeral, ácidos, con valores de ph que varían entre 4,4 e 5,8 no horizonte superficial.

A nivel de grupo, seguindo a mesma clasificación, son comúns os solos haplumbrets, cryumbrepts e dystrochrepts. En zonas moi concretas aparecen spodosols, asociados cos inceptisols.

2.3.4 Hidroloxía

A rede municipal de Vilarmaior está organizada entorno ás cuncas que conforman os ríos máis importantes do concello: a cunca do río Baxoi e a cunca do Lambre.

O río Baxoi recibe augas do río Vilariño, do Anduriña e do rego dos Xordos, entre outros, mentres que o río Lambre forma o límite sur do término municipal e os seus afluentes son o Caudelo co

seu afluente As Lobeiras e o río Mondariz e o seu afluente Do Porto.

A cunca do Lambre baña o sector meridional e circula encaixado nas superficies de achairamento. Este encaixonamento dos ríos crea un relevo moi compartimentado, que lle da un aspecto quebrado e montuoso. O río Baxoi nace na parroquia de Grandal, despois de atravesar dita parroquia, intérmase na de Doroña, onde recibe as augas do río Vilariño e o seu afluente o Anduriña (que conforman o límite municipal entre Vilarmaior e Monfero). Posteriormente, o río Baxoi, despois de cruzar o concello de Vilarmaior á altura de Loureiro, intérmase no concello de Miño ata a súa desembocadura na Ría de Betanzos á altura de Bañobre.

O ámbito de planeamento atópase na divisoria das dúas cuncas predominando unha maior escorrenta cara a cunca do Baxoi.

Segundo a clasificación hidrolóxica establecida no Plano Hidrolóxico Galicia - Costa (PHGC) o concello de Vilarmaior encádrase nos Sistemas de Explotación nº 13: "Río Eume e Ría de Ares" e no Sistema de Explotación Nº 12 -"Río Mandeo e ría de Betanzos".

2.3.5 Flora

No concello de Vilarmaior a vexetación potencial ou clímax predominante é a carballeira galaico portuguesa de piso colino, contendo esta serie de vexetación ás formacións clímax de todas as súas etapas de degradación. A outra serie de vexetación presente no concello de estudo é a correspondente ás zonas de asolagamento frecuente ou permanente, as ribeiras dos ríos, a asociación *Senecio bayonensis - Alnetum glutinosae*.

Sen embargo, hoxe en día a tendencia actual dos bosques autóctonos está a ser a redución, degradación e a case desaparición, no contexto xeral galego. De maneira que xa case non se pode falar de bosque naturais senón de bosques seminaturais. Isto é así no caso das carballeiras debido á presión e explotación humana a que se viron sometidos.

As unidades de vexetación presente no ámbito de planeamento e o seu entorno son as seguintes:

Unidade de vexetación 1: Masas seminaturais

Correspóndense coas formacións vexetais que mellor conservaron a estrutura e composición das asociacións potenciais *Rusco acuelati - Quercetum roboris* e *Senecio bayonensis - Querceto roboris sigmetum*. Correspóndense con bosque de ribeira do rego do Xordos.

Unidade de vexetación 2: Masas semiculturais ou culturais

Esta unidade de vexetación reúne todas aquelas formacións vexetais que teñen unha orixe antrópica. Dende a óptica da súa utilidade estas soen posuír unha finalidade meramente produtiva coincidindo xeralmente con especies non autóctonas. Trátase en definitiva de formacións constituídas por piñeiro ou eucalipto como especie dominante ou codominante da outra.

Os piñeirais presentan principalmente ao piñeiro do país (*Pinus pinaster*), o maioritario e máis frugal, o cal presenta ademais do estrato arbóreo, un estrato subarbustivo composto de plantas heliófitas, acidófilas, frugais e pirófitas. Nalgunhas plantacións moi puntuais figura o piñeiro insigne (*Pinus radiata*), o cal vai permitir a formación de dous estratos máis: arbustivo e herbáceo, con plantas esciadófilas. Ademais, nos piñeirais soen aparecer sempre carballos, castiñeiros e outras árbores típicas das carballeiras, posto que as repoboacións de coníferas van ser unha etapa intermedia cara ó establecemento do bosque autóctono.

Os eucaliptais pertencen ao monocultivo de *Eucalyptus globulus*, permitindo tan só o desenrolo dun estrato arbustivo constituído polas especies arbustivas presentes antes da repoboación, e que se intensifica co seu uso como plantación.

De todas formas a formación case dominante nesta unidade é a constituída pola mestura de ambas as dúas, xa sexa en formacións silvestres ou en plantacións explotadas, polo que na realidade atópanse situacións intermedias en canto á estrutura e composición se refire. En calquera caso, todas as formacións existentes posúen unha elevada densidade, que se pode cifrar en torno ao 80 % en termos de fracción de cabida cuberta (FCC).

Unidade de vexetación 3: Cultivos e praderías

Esta unidade fai referencia ás superficies dedicadas a cultivos, praderías e pastos; formacións

herbáceas de orixe maioritariamente antrópico e de finalidade produtiva, cuxa intensidade de aproveitamento varía de maior a menor intensidade segundo a orde exposta.

A pesares de que supoñen unha parte importante da superficie municipal, a proximidade de Vilarmaior a grandes núcleos urbanos (Coruña, Ferrol) condiciona a agricultura, reservándolle un papel secundario, estando destinada ao autoconsumo maioritariamente ou ao abastecemento de poboacións circundantes.

Entre os cultivos destacan os cereais de inverno (trigo ou centeo), o millo e a pataca en primavera, e as hortas, cun carácter absoluto de autoconsumo, co cultivo de col-repolo e árbores froiteiras.

2.3.6 Fauna

A continuación móstrase un listado das especies que se atopan no concello de Vilarmaior:

Peixes :

Anguía (*Anguilla Anguilla*), troita (*Salmo trutta fario*), boga (*Chondrostoma polylepis*) e lamprea (*Petromyzon marinus*).

Anfibios :

Sapo común (*Bufo bufo*), sapíño pintoxo (*Discoglossus galganoi*), ra patilonga (*Rana iberica*), ra vermella (*Rana temporaria*), limpafontes ibérico (*Triturus boscai*), limpafontes palmado (*Triturus helveticus*), limpafontes verde (*Triturus marmoratus*), píntega (*Salamandra salamandra*) e saramaganta (*Chioglossa lusitanica*).

Réptiles :

Escáncer común (*Anguis fragilis*), lagarto arnal (*Lacerta lepida*), lagarto das silvas (*Lacerta schreiberi*), lagartixa da serra (*Lacerta monticola*), lagartixa galega (*Podarcis bocagei*), esgonzo común (*Chalcides striatus*), cobra lagarteira común (*Coronella austriaca*), cobra lisa meridional (*Coronella girondica*), cobra viperina (*Natrix maura*), cobra de colar (*Natrix natrix*) e víbora de seoane (*Vipera seoanei*).

Aves :

Azor común (*Accipiter gentilis*), miñato común (*Buteo buteo*), lagarteiro común (*Falco tinnunculus*), perdiz común (*Alectoris rufa*), pombo torcaz (*Columba palumbus*), rula común (*Streptopelia turtur*), cuco (*Cuculus canorus*), curuxa (*Tyto alba*), moucho real (*Strix aluco*), birrio (*Apus apus*), peto verdeal (*Picus viridis*), peto real (*Dendrocopos major*), totovía pequena (*Lullula arborea*), laverca (*Alauda arvensis*), andoriña de cu branco (*Delichon urbica*), andoriña (*Hirundo rustica*), pica das árbores (*Anthus trivialis*), lavandeira branca (*Motacilla alba*), lavandeira (*Motacilla cinerea*), merlo rieiro (*Cinclus cinclus*), carrizo (*Troglodytes troglodytes*), azulenta común (*Prunella modularis*), chasco común (*Saxicola torquatus*), merlo (*Turdus merula*) tordo común (*Turdus philomelos*), papuxa dos amores (*Sylvia atricapilla*), papuxa picafollas (*Sylvia borin*), papuxa común (*Sylvia communis*), papuxa do mato (*Sylvia undata*), picafollas común (*Phylloscopus collybita*), estrelíña do norte (*Regulus ignicapilla*), ferreiriño real (*Parus caeruleus*), ferreiriño cristado (*Parus cristatus*), ferreiriño negro (*Parus ater*), ferreiriño real (*Parus major*), pimpín común (*Fringilla coelebs*), verderolo (*Carduelis chloris*), paporrubio común (*Pyrrhula pyrrhula*), liñaceiro común (*Carduelis cannabina*), gorrión (*Passer domesticus*), estorniño negro (*Sturnus unicolor*), gaio (*Garrulus glandarius*), pega común (*Pica pica*), corvo (*Corvus corone*) e corvo común (*Corvus corax*).

Mamíferos:

Ourizo cacho (*Erinaceus europaeus*), furafollas grande (*Sorex coronatus*), furafollas ibérico (*Sorex granarius*), furafollas pequeno (*Sorex minutus*), murgaño de Cabrera (*Neomys anomalus*), murgaño patibranco (*Neomys fodiens*), furaño de xardín (*Crocidura suaveolens*), furaño común (*Crocidura russula*), toupa cega (*Talpa occidentalis*), morcego común (*Pipistrellus pygmaeus*), morcego grande de ferradura (*Rhinolophus ferrumequinum*), morcego enano (*Pipistrellus pipistrellus*), raposo (*Vulpes vulpes*), armiño (*Mustela erminea*), denociña (*Mustela nivalis*), tourón (*Mustela putorius*), martaraña (*Martes martes*), fuiña (*Martes foina*), teixugo (*Meles meles*), algaria (*Genetta genetta*), lontra (*Lutra lutra*), gato bravo (*Felis silvestris*), porco bravo (*Sus scrofa*), corzo (*Capreolus capreolus*), esquío (*Sciurus vulgaris*), trilladeira dos prados

(*Microtus agrestis*), corta dos prados (*Pitymys lusitanicus*), rata de auga común (*Arvicola sapidus*), rata común (*Rattus norvegicus*), rato da casa (*Mus musculus*) rato do campo (*Apodemus sylvaticus*), leirón (*Glis glis*), leirón careto (*Eliomys quercinus* e coello bravo (*Oryctolagus cuniculus*).

3 ANÁLISE DO RISCO DE INCENDIOS

A análise estatística dos incendios forestais acontecidos no concello foi elaborada a partir dos datos proporcionados pola Consellería do Medio Rural para o período 2008-2017.

Segundo o PEIFOGA, o Índice de Risco Potencial (IRP) para o concello é **Alto** e **NON** está declarado como Zona de Alto Risco (ZAR).

3.1 Histórico de incendios

3.1.1 Número de incendios e superficie queimada

Para o período considerado o concello presenta unha media de 1,40 incendios/ano e 1,73 hectáreas/ano queimadas. O número de incendios forestais ocorridos foi de 14 lumes, queimando un total de 17,25 hectáreas, 16,47 arboradas e 0,78 rasas. Na seguinte táboa e gráfica amósanse os datos de superficies queimadas e o número de incendios ocorridos no período 2008-2017.

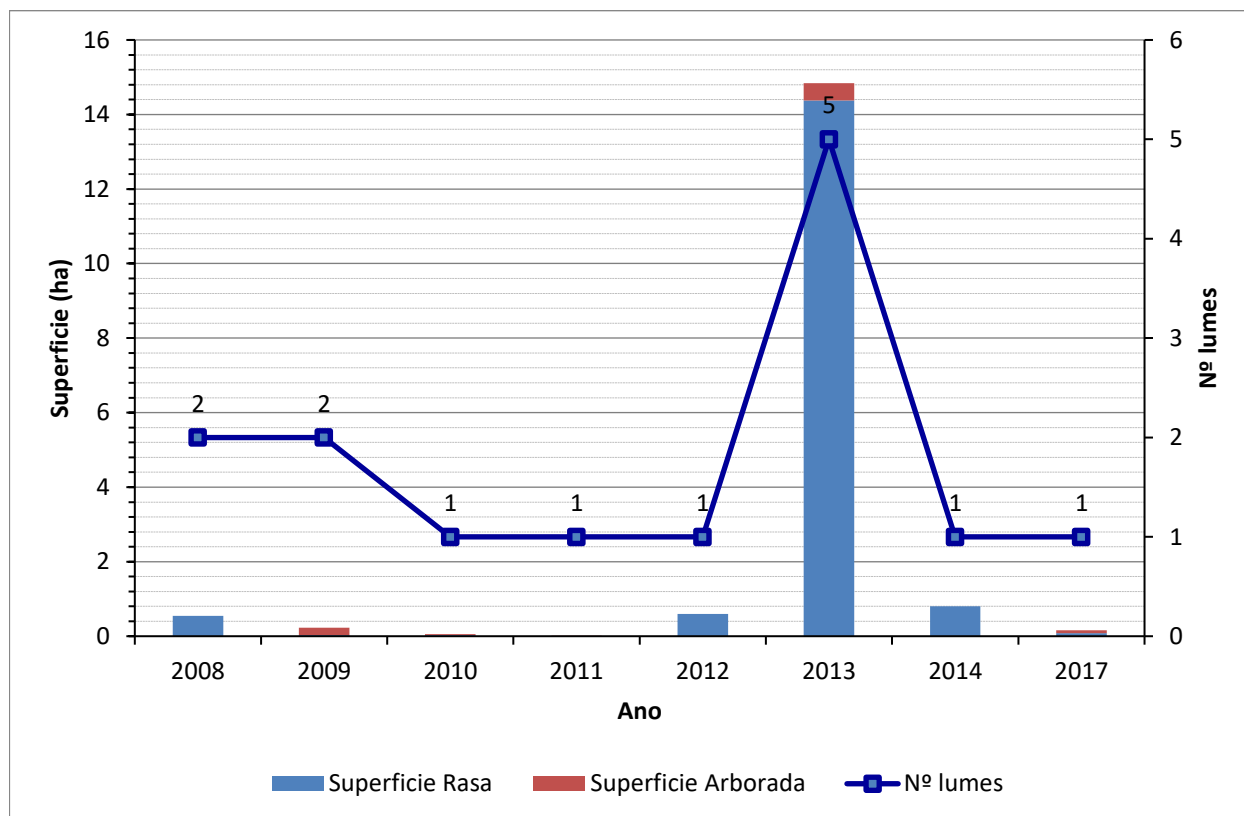
Parroquia	Ano	Nº	Superficie Arborada	Superficie Rasa	Superficie Total
Grandal (San Pedro)	2008	2	0,55	0,00	0,55
Goimil (San Cristovo)	2009	1	0,03	0,00	0,03
Vilarmaior (San Pedro)	2009	1	0,00	0,20	0,20
Grandal (San Pedro)	2010	1	0,03	0,03	0,06
Vilamateo (Santiago)	2011	1	0,00	0,01	0,01
Vilarmaior (San Pedro)	2012	1	0,60	0,00	0,60
Grandal (San Pedro)	2013	5	14,38	0,46	14,84
Goimil (San Cristovo)	2014	1	0,80	0,00	0,80
Grandal (San Pedro)	2017	1	0,08	0,08	0,16
TOTAL		14	16,47	0,78	17,25

Táboa 2 Número de incendios e superficie queimada no período 2008-2017 (Fonte: Consellería do Medio Rural)

*Superficie en hectáreas

Parroquia	TOTAL	2008	2009	2010	2011	2012	2013	2014	2015	2016	2017
Goimil (San Cristovo)	2	0	1	0	0	0	0	1	0	0	0
Grandal (San Pedro)	9	2	0	1	0	0	5	0	0	0	1
Vilamateo (Santiago)	1	0	0	0	1	0	0	0	0	0	0
Vilarmaior (San Pedro)	2	0	1	0	0	1	0	0	0	0	0
TOTAL	14	2	2	1	1	1	5	1	0	0	1

Táboa 3 Distribución dos incendios no período 2008-2017 (Fonte: Consellería do Medio Rural)



Gráfica 1 Superficie queimada e número de incendios ocorridos no período 2008-2017 (Fonte: Elaboración propia)

3.1.2 Parroquias de Alta Actividade Incendiaria (PAAI)

Segundo a Lei 7/2012, do 28 de xuño, de montes de Galicia as parroquias de alta actividade incendiaria son aquelas parroquias incluídas en zonas declaradas como de alto risco que, polo número de incendios forestais reiterados ou pola súa gran virulencia, precisen medidas extraordinarias de prevención de incendios e de protección dos montes fronte aos impactos producidos por eles.

Nas parroquias de alta actividade incendiaria realizarase un seguimento exhaustivo de calquera

actividade incluída no territorio e intensificáranse as actuacións de vixilancia e disuasión.

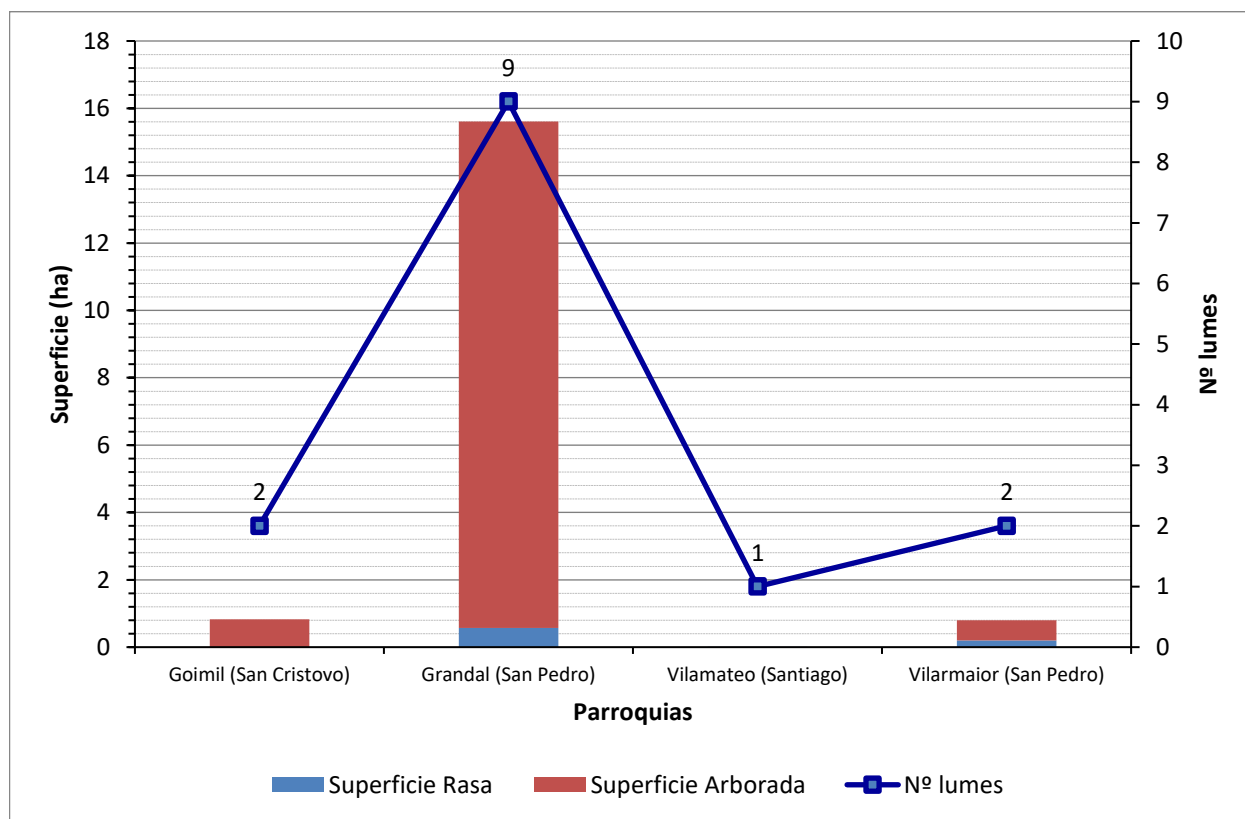
No concello de Vilarmaior non hai declarada ningunha parroquia de alta actividade incendiaria segundo o Plan de prevención e defensa contra os incendios forestais de Galicia (PLADIGA 2019).

Amósanse a continuación os datos desagregados por parroquias. Tal e como se pode apreciar, o maior número de incendios ocorre na parroquia de Grandal (San Pedro), sendo esta a que presenta tamén maior superficie queimada.

Parroquia	Nº	Superficie Arborada	Superficie Rasa	Superficie Total
Goimil (San Cristovo)	2	0,83	0,00	0,83
Grandal (San Pedro)	9	15,04	0,57	15,61
Vilamateo (Santiago)	1	0,00	0,01	0,01
Vilarmaior (San Pedro)	2	0,60	0,20	0,80
TOTAL	14	16,47	0,78	17,25

Táboa 4 Número total de lumes por parroquia e superficie queimada no período 2008-2017 (Fonte: Consellería do Medio Rural)

*Superficie en hectáreas



Gráfica 2 Superficie queimada e número de incendios forestais por parroquia para o período 2008-2017

3.1.3 Activación do PEIFOGA en situación 2

Segundo o establecido na Directriz básica de planificación de protección civil de emerxencia por incendios forestais (Real Decreto 893/2013, do 15 de novembro) e no PEIFOGA, a clasificación dos lumes depende do establecemento previo dun índice de gravidade potencial, en función do cal se declarará unha situación operativa.

Os índices de gravidade potencial dos lumes determínanse en función da topografía da zona, das dimensións do incendio, dos combustibles existentes, das características das masas forestais ameazadas, das infraestruturas de defensa contra incendios (devasas, rede viaria, reservas e puntos de auga etc.), das condicións meteorolóxicas reinantes (vento, temperatura, humidade relativa), das posibles ameazas potenciais para as persoas non relacionadas cos labores de extinción, da presenza de instalacións e infraestruturas sensibles (tendidos eléctricos, gasodutos, estradas principais...).

Os lumes clasifícanse segundo o seu nivel de gravidade potencial, mediante a seguinte escala:

- **Índice de gravidade potencial 0:** Referido a aquel incendio en que, na súa evolución máis desfavorable, non hai ameaza ningunha para aquelas persoas non relacionadas co dispositivo de extinción, nin para bens distintos aos de natureza forestal, e o dano forestal esperable é moi reducido (pola extensión do incendio ou polas características da masa afectada).
- **Índice de gravidade potencial 1:** Referido a aquel incendio en que, na súa evolución máis desfavorable, se prevé a necesidade de poñer en práctica medidas para a protección de persoas alleas ao dispositivo de extinción e existen bens illados ameazados de natureza non forestal (infraestruturas sensibles ou redes de subministracións), e o dano forestal esperable é considerable (pola extensión do incendio ou polas características da masa afectada).
- **Índice de gravidade potencial 2:** Referido a aquel incendio en que, na súa evolución máis desfavorable, se prevé unha ameaza seria dos núcleos de poboación ou das

infraestruturas de especial importancia, e o dano forestal esperable é moi importante (pola extensión do incendio ou polas características da masa afectada), de xeito que se fai necesario adoptar inmediatamente medidas para a atención e o socorro da poboación ou para a protección dos bens.

- **Índice de gravidade potencial 3:** Referido a aquel incendio en que, unha vez apreciadas as circunstancias anteriores no seu índice máximo de gravidade, concorren outras sobre o dispositivo de extinción que imposibilitan continuar co labor encamiñado ao control do incendio.

O índice de gravidade potencial dos incendios establecerá o centro de coordinación central do SPDCIF, a proposta do director técnico de extinción.

A situación operativa dos plans será consecuencia dos danos ocorridos ou do dano potencial que, de forma técnica e realista, se prevé que pode chegar a ocasionar (índice de gravidade potencial) e da dispoñibilidade de medios e recursos dispostos, e teranse en conta ademais outros criterios relativos a:

- A simultaneidade temporal e/ou a concentración espacial de conatos ou incendios forestais que poderían ter lugar nun espazo territorial determinado.
- A suficiencia, idoneidade e disposición dos medios e recursos cos que conte o plan para o control do incendio e/ou para a atención e o socorro da poboación afectada.
- A estacionalidade temporal, así como a activación e posta en servizo dos dispositivos de prevención e extinción de incendios forestais determinados nos plans.
- Outras circunstancias de índole administrativa por razón do espazo territorial afectado, ou pola intensidade e/ou a gravidade das consecuencias sobrevidas ou potenciais sobre as persoas e os seus bens.
- Calquera outra a criterio da autoridade a quen lle corresponda a dirección do plan activado correspondente.

Atendendo aos criterios anteriores, as situacións operativas do PEIFOGA son:

- **Situación 0:** Situación de emerxencia provocada por un ou varios incendios forestais

que, na súa evolución previsible, poidan afectar só bens de natureza forestal e poidan ser controlados cos medios e recursos do propio plan local ou da comunidade autónoma, incluídos os medios do Estado, a condición de que estes últimos actúen dentro da súa zona de actuación preferente. A situación 0 corresponderá con carácter xeral a incendios con IGP0.

- **Situación 1:** Situación de emerxencia provocada por un ou varios incendios forestais que, na súa evolución previsible, poidan afectar gravemente bens forestais e, se é o caso, levemente a poboación e os bens de natureza non forestal e que poidan ser controlados cos medios e recursos do plan da comunidade autónoma, ou para cuxa extinción poida ser necesario que, a solicitude do órgano competente da comunidade autónoma e tras a valoración da Dirección Xeral de Protección Civil e Emerxencias do Ministerio do Interior ou da Dirección Xeral de Desenvolvemento Rural e Política Forestal do Ministerio de Agricultura, Alimentación e Medio Ambiente, segundo corresponda, sexan incorporados medios extraordinarios.

O plan activarase en situación 1 para incendios IGP0 cando sexa necesaria a incorporación de medios extraordinarios, ou ben para incendios IGP1, declarados así porque o dano esperado é considerable, pola extensión do incendio ou polas características da masa afectada, pero nos que non é necesario poñer en práctica medidas de protección dirixidas á poboación allea ao dispositivo de extinción.

- **Situación 2:** Situación de emerxencia provocada por un ou varios incendios forestais que, na súa evolución previsible, poidan afectar gravemente a poboación e os bens de natureza non forestal, e que esixen a adopción inmediata de medidas de protección e socorro. Pode ser necesario que, a solicitude do órgano competente da comunidade autónoma, sexan incorporados medios extraordinarios ou que poden comportar situacións que deriven cara ao interese nacional.

O plan activarase en situación 2 para incendios IGP1 ou superiores cando a cualificación veña motivada pola afección á poboación e aos bens de natureza non forestal (vías

principais de comunicación e redes principais de subministración) e sexa necesario adoptar medidas de protección dirixidas á poboación, tales como evacuación e/ou albergue.

A cualificación da situación operativa do plan será establecida polo director do plan a través do centro de coordinación central do SPDCIF para as situacións 0 e 1 e, polo delegado territorial da Xunta de Galicia na provincia que estea afectada polo lume, para a situación 2, a proposta do centro de coordinación central do SPDCIF. Esta cualificación poderá variar de acordo coa evolución do incendio. Así mesmo, a situación operativa 1 será comunicada ao organismo competente en materia de protección civil, a través do CAE112.

- **Situación 3:** Situación de emerxencia correspondente e consecutiva á declaración de emerxencia de interese nacional polo Ministerio do Interior. Efectuarase por propia iniciativa ou a instancia do conselleiro competente en materia de protección civil ou do delegado do Goberno en Galicia.

En incendios IGP1, nos que se prevexa a necesidade de poñer en práctica medidas de protección á poboación allea ao dispositivo de extinción, podendo ser ou non necesarios a incorporación de medios extraordinarios, activarase o plan en situación 2.

O procedemento será o seguinte:

Unha vez determinada polo CCC, a proposta do director técnico de extinción, a necesidade de poñer en práctica de medidas de protección dirixidas á poboación, procederá a solicitar a declaración de situación 2 do PEIFOGA, e trasladará ao técnico de garda do sistema integrado de emerxencias o motivo da solicitude: persoas ou bens ameazados, posibilidade de evacuación, cortes de estradas, ferrocarril etc.

Unha vez declarada a situación 2, comunicarase a:

- Xefe/a do Servizo Provincial de Emerxencias, ou persoa que o substitúa.
- Alcalde/s dos concellos afectados.
- Delegación e Subdelegación do Goberno.

- Xefe/a Territorial de Presidencia.
- Xefe/a Territorial de Medio Rural.
- Dirección xeral de Emerxencias e Interior.
- Xerente de la Axencia Galega de Emerxencias.

E mobilizaranse os grupos operativos previstos, segundo as necesidades:

- Sanitaria.
- Apoio loxístico e seguridade.
- Medios de intervención non adscritos á situación 0 e 1.
- Medios extraordinarios, sempre a solicitude do CCC, segundo o determinado na situación 1.

Unha vez que o incendio deixe de poñer en perigo persoas e/ou bens de natureza non forestal, e cando o delegado territorial desactive a situación 2, o técnico de garda comunicarllo a:

- Alcalde do municipio.
- Xefe territorial de Presidencia.
- Xefe territorial de Medio Rural.
- Xefe de Emerxencias da provincia ou persoa que o substitúa.
- Delegación e Subdelegación do Goberno.
- CCC.

A desactivación da situación será transmitida aos responsables dos grupos operativos que fosen mobilizados.

Non foi activada a situación operativa 2 do PEIFOGA no período 2008-2017 en ningunha parroquia deste concello.

4 XESTIÓN DA BIOMASA

Segundo o *artigo 20 da Lei 3/2007, do 9 de abril, de prevención e defensa contra incendios forestais de Galicia*, a xestión da biomasa existente nos terreos forestais e nas zonas de influencia forestal é realizada a través de faixas, situadas en lugares estratéxicos, onde se procede á modificación ou á súa remoción total ou parcial, buscando a rotura da continuidade horizontal e vertical da biomasa presente.

4.1 Definición das redes secundarias de faixas de xestión de biomasa

As redes secundarias teñen un ámbito municipal e posúen a función prioritaria de protección dos núcleos poboacionais, das infraestruturas, dos equipamentos sociais, das zonas edificadas, dos parques e dos polígonos industriais (Art. 20.4).

- 1 Nos espazos previamente definidos como redes secundarias de faixas de xestión de biomasa nos plans municipais de prevención e defensa contra os incendios forestais será obrigatorio para as persoas que resulten responsables consonte o *artigo 21 ter* xestionar a biomasa vexetal, de acordo cos criterios estipulados nesta Lei e na súa normativa de desenvolvemento, nunha franxa de 50 metros:
 - a Perimetral ao solo urbano, de núcleo rural e urbanizable, sen prexuízo do disposto na *disposición transitoria quinta*.
- 2 Con carácter xeral, na mesma franxa de 50 metros mencionada no número anterior non poderá haber árbores das especies sinaladas na *disposición adicional terceira*.
- 3 As distancias mencionadas neste artigo, mediranse, segundo os casos:
 - a. Desde o límite do solo urbano, de núcleo rural e urbanizable.
 - b. Desde os paramentos exteriores das edificacións, vivendas illadas e urbanizacións, ou os límites das súas instalacións anexas.
 - c. Desde o límite das instalacións no caso dos depósitos de lixo, gasoleiras e parques e instalacións industriais.

- d. Desde o peche perimetral no caso dos cámpings.

4.1.1 Perimetral ao solo urbano, núcleo rural e urbanizable

A *Lei 2/2016, do 10 de febreiro, do solo de Galicia*, no seu *artigo 15*, define os tipos de solo nos que os plans xerais de ordenación e os plans básicos municipais deberán clasificar o territorio municipal: urbano, de núcleo rural, urbanizable e rústico.

No *artigo 16* da citada Lei, di que os plans xerais e os plans básicos clasificarán como solo urbano os terreos que estean integrados na malla urbana existente, sempre que reúnan algún dos seguintes requisitos:

- a. Que contén con acceso rodado público e cos servizos de abastecemento de auga, evacuación de augas residuais e subministración de enerxía eléctrica, proporcionados mediante as correspondentes redes públicas ou pertencentes ás comunidades de usuarios reguladas pola lexislación sectorial de augas, e con características axeitadas para servir á edificación existente e á permitida polo plan.

Para estes efectos, os servizos construídos para a conexión dun sector de solo urbanizable, as estradas e as vías da concentración parcelaria non servirán de soporte para a clasificación como urbanos dos terreos adxacentes, agás cando estean integrados na malla urbana.

- b. Que, aínda carecendo dalgúns dos servizos citados no punto anterior, estean comprendidos en áreas ocupadas pola edificación, polo menos nas dúas terceiras partes dos espazos aptos para ela, segundo a ordenación que o plan xeral ou o plan básico establezan.

O *artigo 27* di que constituirán o solo urbanizable os terreos que o planeamento considere necesarios e axeitados para permitir o crecemento da poboación e da actividade económica ou para completar a súa estrutura urbanística.

O *artigo 23* di que constitúen o solo de núcleo rural as áreas do territorio que serven de soporte a un asentamento de poboación singularizado, identificable e diferenciado administrativamente

nos censos e padróns oficiais que o planeamento defina e delimite tendo en conta o número de edificacións, a densidade de vivenda, o seu grado de consolidación pola edificación e, de ser o caso, a tipoloxía tradicional da súa armazón e das edificacións existentes nel.

4.1.2 Arredor das edificacións destinadas ás persoas, vivendas illadas, urbanizacións, depósitos de lixo, cámpings, gasoleiras e parques e instalacións industriais situados a menos de 400 metros do monte e arredor das edificacións illadas destinadas ás persoas

A maiores da franxa perimetral de 50 metros arredor dos solos urbano, de núcleo rural e urbanizable, xestionarase a biomasa:

- a. Arredor das edificacións destinadas ás persoas, vivendas illadas, urbanizacións, depósitos de lixo, cámpings, gasoleiras e parques e instalacións industriais situados a menos de 400 metros do monte.
- b. Arredor das edificacións illadas destinadas ás persoas en solo rústico situadas a máis de 400 metros do monte.

4.2 Xestión da biomasa en pistas, vías, camiños, estradas de titularidade municipal

As redes terciarias de faixas de xestión de biomasa localízanse nos terreos forestais e nas zonas de influencia forestal e están vinculadas ás infraestruturas de uso público, así como ás seguintes infraestruturas de prevención e defensa contra os incendios forestais: camiños, vías, pistas forestais, devasas, faixas auxiliares de pista, área cortalumes e outras infraestruturas ou construcións relacionadas coa prevención e defensa contra os incendios forestais.

É competencia dos concellos adoptar as medidas de prevención de incendios forestais que lles correspondan en relación ás faixas laterais das redes viarias da súa titularidade.

4.3 Xestión da biomasa nos montes de titularidade municipal

A clasificación dos montes por razón da súa titularidade, ven definida na *Lei 7/2012, de 28 de xuño, de montes de Galicia*, no seu *artigo 13*, sendo estes públicos ou privados.

Son montes públicos os pertencentes ás administracións públicas e a outras entidades de dereito público. O *artigo 14* os clasifica pola súa natureza xurídica, podendo ser de dominio público (ou demaniais) e patrimoniais.

Corresponderá ao concello a xestión da biomasa nos montes da súa titularidade.

4.4 Relación de parcelas afectadas

A relación de parcelas afectadas pola faixas secundarias de xestión de biomasa recóllese no Anexo I. Neste listado pódense consultar as referencias catastrais, a superficie total e a superficie de afección de cada una das parcelas. Estas están agrupadas polo número de plano no que aparecen representadas graficamente.

Dita relación poderá verse afectada pola modificación do parcelario ou por correccións ou actualizacións do presente Plan municipal de prevención e defensa contra os incendios forestais.

Pablo Arbones Maciñeira

Carmen Paz López

Enxeñeiro de Montes
Nº Colexiado. 2171

Enxeñeira Técnica Forestal
Nº Colexiada. 1265

ANEXO

RELACIÓN DE PARCELAS AFECTADAS

Plano Nº 0022A-0106	Referencia Catastral	Superficie (m ²)	Superficie Afectada (m ²)	Porcentaxe Afectada
	001400100NJ60D	12500,83	7334,03	58,67%
	001900300NJ60D	1490,37	171,42	11,50%
	001900400NJ60D	43614,41	6682,64	15,32%
	001900600NJ60D	1330,52	175,64	13,20%
	002001400NJ60D	4108,87	1015,27	24,71%
	002001500NJ60D	1313,54	113,04	8,61%
	002500700NJ60D	21200,89	7948,32	37,49%
	15092A00301209	9378,91	508,30	5,42%
	15092A00301210	15143,37	6125,85	40,45%
	15092A00301211	7320,70	3799,01	51,89%
	15092A00301235	11021,95	2179,25	19,77%
	15092A00301236	4264,30	87,97	2,06%
	15092A00301273	3725,91	1098,59	29,49%
	15092A00600603	1083,01	29,41	2,72%
	15092A00600606	666,30	666,30	100,00%
	15092A00600607	875,41	875,41	100,00%
	15092A00600608	863,50	863,50	100,00%
	15092A00600775	3465,32	1516,71	43,77%
	15092A00600776	1565,62	1040,51	66,46%
	15092A00600777	2247,96	2153,95	95,82%
	15092A00600792	1011,84	527,88	52,17%
	15092A00600793	1304,39	939,16	72,00%
	15092A00600795	2877,63	1687,75	58,65%
	15092A00600796	1832,57	215,20	11,74%
	15092A00600797	1716,41	160,06	9,33%
	15092A00600800	459,75	251,22	54,64%
	15092A00700015	3461,97	75,05	2,17%
	15092A00700020	4200,79	3437,18	81,82%
	15092A00700029	1338,73	300,67	22,46%
	15092A00700030	823,85	627,36	76,15%
	15092A00700031	1227,15	1218,44	99,29%
	15092A00700048	804,31	771,27	95,89%
	15092A00700050	2004,86	1869,81	93,26%
	15092A00700057	287,85	50,30	17,47%
	15092A00700071	2816,88	2723,81	96,70%
	15092A00700073	831,12	743,29	89,43%
	15092A00700074	567,61	402,86	70,98%
	15092A00700075	2563,11	1467,75	57,26%
	15092A00700119	3182,08	1488,89	46,79%
	15092A00700146	511,75	144,41	28,22%
	15092A00700147	743,62	19,56	2,63%
	15092A00700148	953,12	9,55	1,00%
	15092A00700901	129,31	96,66	74,75%
	15092A00700903	1649,29	997,00	60,45%
	15092A00701041	9079,97	3659,82	40,31%

Plano Nº 0022A-0106	Referencia Catastral	Superficie (m²)	Superficie Afectada (m²)	Porcentaxe Afectada
	15092A00701042	875,63	875,62	100,00%
	15092A00701043	1859,25	91,48	4,92%
	15092A00701044	3532,70	936,00	26,50%
	15092A00701045	715,78	287,60	40,18%
	15092A00701046	6790,99	4657,17	68,58%
	15092A00701047	11580,65	1721,67	14,87%
	15092A00701116	1920,24	702,94	36,61%
	15092A00760001	385,32	348,39	90,42%

Plano Nº 0022A-0107	Referencia Catastral	Superficie (m ²)	Superficie Afectada (m ²)	Porcentaxe Afectada
	000500100NJ60B	4294,51	58,98	1,37%
	000500300NJ60B	3436,07	91,63	2,67%
	001900600NJ60D	1330,52	175,64	13,20%
	002400100NJ60D	13455,79	555,78	4,13%
	002499800NJ60D	3169,70	3167,23	99,92%
	002500700NJ60D	21200,89	7948,32	37,49%
	002500800NJ60D	8494,74	3798,39	44,71%
	002501800NJ60D	16753,18	9986,76	59,61%
	002502000NJ60D	4429,28	119,10	2,69%
	002502200NJ60D	13543,36	4652,54	34,35%
	15092A00700020	4200,79	3437,18	81,82%
	15092A00700043	2588,19	2534,78	97,94%
	15092A00700045	5709,68	4556,91	79,81%
	15092A00700047	315,84	314,72	99,64%
	15092A00700048	804,31	771,27	95,89%
	15092A00700050	2004,86	1869,81	93,26%
	15092A00700052	1794,01	806,86	44,98%
	15092A00700054	501,75	377,33	75,20%
	15092A00700057	287,85	50,30	17,47%
	15092A00700071	2816,88	2723,81	96,70%
	15092A00700073	831,12	743,29	89,43%
	15092A00700074	567,61	402,86	70,98%
	15092A00700075	2563,11	1467,75	57,26%
	15092A00700085	1401,18	727,60	51,93%
	15092A00700086	202,93	202,93	100,00%
	15092A00700091	2950,66	2905,41	98,47%
	15092A00700092	1300,95	1300,95	100,00%
	15092A00700093	1013,27	769,02	75,89%
	15092A00700095	574,06	178,12	31,03%
	15092A00700096	3502,11	2811,52	80,28%
	15092A00700100	4347,01	3039,54	69,92%
	15092A00700146	511,75	144,41	28,22%
	15092A00700147	743,62	19,56	2,63%
	15092A00700148	953,12	9,55	1,00%
	15092A00700149	932,78	896,23	96,08%
	15092A00700150	4248,71	673,27	15,85%
	15092A00700915	226,75	15,09	6,65%
	15092A00700917	316,15	279,64	88,45%
	15092A00700918	608,85	490,91	80,63%
	15092A00701098	2083,92	2083,88	100,00%
	15092A00701099	741,20	157,59	21,26%
	15092A00800001	2905,69	648,87	22,33%
	15092A00800008	2947,67	2035,96	69,07%
	15092A00800009	1005,48	548,23	54,52%
	15092A00800010	621,37	28,82	4,64%

Plano Nº 0022A-0107	Referencia Catastral	Superficie (m²)	Superficie Afectada (m²)	Porcentaxe Afectada
	15092A00800011	596,75	24,44	4,10%
	15092A00800012	623,74	19,04	3,05%
	15092A00800013	3057,41	524,25	17,15%
	15092A00800015	638,26	53,10	8,32%
	15092A00800016	674,46	434,10	64,36%
	15092A00800017	899,64	212,25	23,59%
	15092A00800021	1906,60	1817,41	95,32%
	15092A00800022	3488,15	3473,45	99,58%
	15092A00800028	2576,38	2427,32	94,21%
	15092A00800037	2739,76	353,92	12,92%
	15092A00800040	865,18	116,01	13,41%
	15092A00800041	767,15	76,86	10,02%
	15092A00800042	1622,00	694,76	42,83%
	15092A00800046	1489,24	1141,65	76,66%
	15092A00800047	1086,43	694,98	63,97%
	15092A00800052	3336,42	616,71	18,48%
	15092A00800055	3199,11	73,55	2,30%
	15092A00800056	4878,74	58,70	1,20%
	15092A00800066	412,47	402,06	97,48%
	15092A00800067	733,97	716,19	97,58%
	15092A00800068	937,08	925,72	98,79%
	15092A00800077	5229,84	3163,33	60,49%
	15092A00800084	11090,22	4149,53	37,42%
	15092A00800089	129,84	129,84	100,00%
	15092A00800117	605,57	513,08	84,73%
	15092A00800118	792,00	792,00	100,00%
	15092A00800119	1663,92	1398,76	84,06%
	15092A00800120	308,50	308,50	100,00%
	15092A00800123	7482,11	6084,38	81,32%
	15092A00800130	872,31	872,31	100,00%
	15092A00800137	169,54	165,07	97,36%
	15092A00800138	234,36	133,14	56,81%
	15092A00800139	2101,57	291,32	13,86%

Plano Nº 0022A-0108	Referencia Catastral	Superficie (m ²)	Superficie Afectada (m ²)	Porcentaje Afectada
	000400200NH69H	2896,06	692,13	23,90%
	000400300NH69H	9044,78	4171,06	46,12%
	000400400NH69H	6356,09	4422,71	69,58%
	000400600NH69H	813,51	137,20	16,86%
	000402200NH69H	6,76	6,76	100,00%
	000403600NH69H	2022,45	258,06	12,76%
	000403700NH69H	3032,59	72,60	2,39%
	000404000NH69H	22497,59	14150,76	62,90%
	000404200NH69H	3547,06	1271,17	35,84%
	000404400NH69H	3602,89	237,45	6,59%
	000404500NH69H	5503,83	62,07	1,13%
	000404700NH69H	6628,03	2943,94	44,42%
	000405500NH69H	4145,26	30,04	0,72%
	000405700NH69H	3325,38	590,81	17,77%
	000405800NH69H	3671,26	251,32	6,85%
	000500100NH69H	1437,86	514,69	35,80%
	000500200NH69H	1024,71	160,28	15,64%
	000500500NH69H	9977,87	3815,46	38,24%
	000501600NH69H	2471,94	811,20	32,82%
	000501800NH69H	2199,09	15,53	0,71%
	000503200NH69H	2230,89	94,60	4,24%
	000900200NH69H	1249,63	144,68	11,58%
	000900300NH69H	2216,88	358,28	16,16%
	000900400NH69H	3988,10	2689,10	67,43%
	000900700NH69H	3719,11	3609,87	97,06%
	002400100NJ60B	15407,22	2368,82	15,37%
	002400200NJ60B	14550,79	5643,26	38,78%
	002400300NJ60B	7870,77	4264,81	54,19%
	002400400NJ60B	6363,23	2448,96	38,49%
	002400700NJ60B	7705,83	5466,76	70,94%
	002400800NJ60B	3031,47	943,70	31,13%
	002400900NJ60B	1382,67	597,48	43,21%
	002401000NJ60B	5068,14	860,04	16,97%
	002401300NJ60B	4086,66	71,02	1,74%
	002401400NJ60B	6853,66	593,57	8,66%
	002401500NJ60B	1291,86	78,39	6,07%
	002401600NJ60B	4622,48	4317,59	93,40%
	002401800NJ60B	4813,25	1909,79	39,68%
	002401900NJ60B	1259,53	170,67	13,55%
	002402000NJ60B	822,41	59,26	7,21%
	002402300NJ60B	1941,50	76,21	3,93%
	002402400NJ60B	14929,34	8083,57	54,15%
	002402700NJ60B	999,98	310,83	31,08%
	002500100NJ60B	3161,10	2281,37	72,17%
	002500300NJ60B	4893,98	192,23	3,93%

Plano Nº 0022A-0108	Referencia Catastral	Superficie (m ²)	Superficie Afectada (m ²)	Porcentaxe Afectada
	15092A01000055	2156,87	1221,22	56,62%
	15092A01000056	1201,10	637,65	53,09%
	15092A01000057	1066,80	1066,80	100,00%
	15092A01000058	613,96	613,96	100,00%
	15092A01000060	560,39	560,39	100,00%
	15092A01000062	1712,94	125,36	7,32%
	15092A01000074	448,13	77,50	17,29%
	15092A01000075	513,53	69,26	13,49%
	15092A01000076	307,40	288,48	93,85%
	15092A01000079	1043,55	133,90	12,83%
	15092A01000082	267,46	267,46	100,00%
	15092A01000083	109,95	109,95	100,00%
	15092A01000084	633,12	591,59	93,44%
	15092A01000085	752,82	157,20	20,88%
	15092A01000088	362,36	18,24	5,03%
	15092A01000093	45,74	39,43	86,22%
	15092A01000094	46,08	46,08	100,00%
	15092A01000095	44,78	44,78	100,00%
	15092A01000096	46,11	46,11	100,00%
	15092A01000097	41,66	41,66	100,00%
	15092A01000098	1589,83	1025,37	64,50%
	15092A01000101	369,93	98,28	26,57%
	15092A01000102	306,01	84,30	27,55%
	15092A01000103	1987,96	172,69	8,69%
	15092A01000115	5696,57	5157,07	90,53%
	15092A01000116	749,29	628,98	83,94%
	15092A01000124	658,33	57,08	8,67%
	15092A01000125	957,73	957,70	100,00%
	15092A01000126	955,67	955,67	100,00%
	15092A01000127	644,37	124,13	19,26%
	15092A01000128	608,02	165,30	27,19%
	15092A01000129	979,71	692,38	70,67%
	15092A01000131	9184,25	3702,51	40,31%
	15092A01000135	133,05	133,05	100,00%
	15092A01000136	232,18	232,18	100,00%
	15092A01000137	809,32	100,71	12,44%
	15092A01000138	1493,71	559,61	37,46%
	15092A01000139	911,28	421,98	46,31%
	15092A01000164	6768,90	1159,87	17,14%
	15092A01000176	983,14	761,91	77,50%
	15092A01000178	1343,10	293,27	21,84%
	15092A01000179	1072,69	5,97	0,56%
	15092A01000180	462,59	98,63	21,32%
	15092A01000183	824,49	388,06	47,07%
	15092A01000186	492,83	9,92	2,01%

Plano Nº 0022A-0108	Referencia Catastral	Superficie (m ²)	Superficie Afectada (m ²)	Porcentaxe Afectada
	15092A01000188	206,94	37,51	18,13%
	15092A01000189	360,57	335,14	92,95%
	15092A01000190	540,41	455,15	84,22%
	15092A01000191	461,51	241,39	52,30%
	15092A01000192	2567,74	65,94	2,57%
	15092A01000198	2554,10	542,14	21,23%
	15092A01000239	1546,70	106,18	6,86%
	15092A01000240	640,75	63,20	9,86%
	15092A01000241	1225,81	1216,50	99,24%
	15092A01000243	201,97	32,07	15,88%
	15092A01000244	350,83	64,51	18,39%
	15092A01000245	672,00	672,00	100,00%
	15092A01000246	844,70	844,70	100,00%
	15092A01000247	2830,18	956,14	33,78%
	15092A01000255	758,62	95,77	12,62%
	15092A01000257	304,88	304,88	100,00%
	15092A01000259	208,67	208,67	100,00%
	15092A01000261	299,02	76,65	25,63%
	15092A01000265	1970,65	497,11	25,23%
	15092A01000266	1761,04	309,06	17,55%
	15092A01000283	743,28	743,28	100,00%
	15092A01000285	1133,62	75,03	6,62%
	15092A01000289	2530,64	21,72	0,86%
	15092A01000297	981,53	870,01	88,64%
	15092A01000298	229,86	77,07	33,53%
	15092A01000301	1330,07	1330,07	100,00%
	15092A01000302	2257,57	1763,60	78,12%
	15092A01000303	1011,15	496,24	49,08%
	15092A01000305	185,95	6,92	3,72%
	15092A01000309	682,78	22,68	3,32%
	15092A01000312	2185,26	2170,42	99,32%
	15092A01000314	2027,69	2001,57	98,71%
	15092A01000316	1276,99	5,46	0,43%
	15092A01000319	1197,62	35,82	2,99%
	15092A01000326	967,59	913,60	94,42%
	15092A01000329	2888,10	1984,57	68,72%
	15092A01000332	811,96	811,96	100,00%
	15092A01000335	973,78	74,86	7,69%
	15092A01000336	1549,95	217,60	14,04%
	15092A01000337	864,84	835,13	96,56%
	15092A01000338	1838,94	1756,84	95,54%
	15092A01000340	2322,43	2222,25	95,69%
	15092A01000341	1860,95	1833,38	98,52%
	15092A01000342	555,97	508,96	91,54%
	15092A01000343	583,10	460,96	79,05%

Plano Nº 0022A-0108	Referencia Catastral	Superficie (m ²)	Superficie Afectada (m ²)	Porcentaxe Afectada
	15092A01000345	671,50	40,11	5,97%
	15092A01000346	1097,64	1066,37	97,15%
	15092A01000356	793,30	569,23	71,75%
	15092A01000361	1100,56	18,80	1,71%
	15092A01000364	294,06	157,53	53,57%
	15092A01000365	391,90	183,82	46,91%
	15092A01000366	3057,73	1174,02	38,40%
	15092A01000367	448,37	232,61	51,88%
	15092A01000368	701,68	338,08	48,18%
	15092A01000369	622,48	236,34	37,97%
	15092A01000381	76,34	76,34	100,00%
	15092A01000382	507,00	421,74	83,18%
	15092A01000383	1508,68	94,52	6,27%
	15092A01000384	908,08	192,29	21,18%
	15092A01000415	394,78	135,55	34,34%
	15092A01000416	26,46	26,46	100,00%
	15092A01000749	1060,14	961,19	90,67%
	15092A01000756	2142,82	83,14	3,88%
	15092A01000757	6559,09	4630,96	70,60%
	15092A01000762	2529,88	750,78	29,68%
	15092A01000763	578,87	578,87	100,00%
	15092A01000764	5340,29	2320,08	43,44%
	15092A01000766	1643,64	1643,64	100,00%
	15092A01100001	6548,16	727,65	11,11%
	15092A01100002	436,48	403,50	92,44%
	15092A01100014	2003,08	1995,20	99,61%
	15092A01100015	2478,85	2303,85	92,94%
	15092A01100016	2653,07	2316,04	87,30%
	15092A01100017	1236,92	158,21	12,79%
	15092A01100018	2101,93	2099,65	99,89%
	15092A01100019	548,63	534,77	97,47%
	15092A01100020	691,01	667,49	96,60%
	15092A01100022	220,00	206,69	93,95%
	15092A01100023	351,00	335,14	95,48%
	15092A01100024	325,39	311,86	95,84%
	15092A01100025	233,99	227,42	97,19%
	15092A01100026	317,00	312,87	98,70%
	15092A01100028	358,11	357,07	99,71%
	15092A01100029	1412,14	266,18	18,85%
	15092A01100031	1495,92	295,35	19,74%
	15092A01100032	222,69	47,57	21,36%
	15092A01100033	298,63	62,66	20,98%
	15092A01100034	394,93	77,41	19,60%
	15092A01100035	368,88	77,47	21,00%
	15092A01100036	300,84	81,20	26,99%

Plano Nº 0022A-0108	Referencia Catastral	Superficie (m ²)	Superficie Afectada (m ²)	Porcentaxe Afectada
	15092A01100037	245,30	74,38	30,32%
	15092A01100041	203,57	79,94	39,27%
	15092A01100042	346,37	127,46	36,80%
	15092A01100043	248,57	236,84	95,28%
	15092A01100044	644,11	613,26	95,21%
	15092A01100046	1143,63	1081,11	94,53%
	15092A01100049	1787,89	1729,35	96,73%
	15092A01100050	2077,34	1667,06	80,25%
	15092A01100051	873,70	873,70	100,00%
	15092A01100052	2563,63	181,62	7,08%
	15092A01100056	634,14	620,58	97,86%
	15092A01100057	677,91	677,91	100,00%
	15092A01100065	1444,52	53,92	3,73%
	15092A01100066	457,05	332,79	72,81%
	15092A01100067	485,69	485,69	100,00%
	15092A01100068	549,23	549,23	100,00%
	15092A01100069	979,78	979,78	100,00%
	15092A01100070	674,46	20,29	3,01%
	15092A01100073	1030,73	906,37	87,93%
	15092A01100074	959,45	959,45	100,00%
	15092A01100075	332,33	332,33	100,00%
	15092A01100076	433,25	433,25	100,00%
	15092A01100077	559,83	559,83	100,00%
	15092A01100078	1041,79	1016,43	97,57%
	15092A01100079	352,83	282,32	80,01%
	15092A01100080	840,97	707,62	84,14%
	15092A01100081	1768,49	233,61	13,21%
	15092A01100082	1335,24	734,24	54,99%
	15092A01100084	688,28	688,28	100,00%
	15092A01100085	788,41	673,33	85,40%
	15092A01100087	753,91	333,88	44,29%
	15092A01100088	799,76	468,52	58,58%
	15092A01100089	754,59	431,88	57,23%
	15092A01100090	1688,22	1569,96	93,00%
	15092A01100091	2337,56	279,58	11,96%
	15092A01100093	785,75	612,22	77,91%
	15092A01100095	1155,69	987,39	85,44%
	15092A01100106	507,70	39,42	7,76%
	15092A01100107	548,62	315,64	57,53%
	15092A01100108	2742,39	1609,86	58,70%
	15092A01100109	997,27	930,89	93,34%
	15092A01100110	705,35	583,79	82,77%
	15092A01100199	428,34	17,87	4,17%
	15092A01100200	171,64	171,64	100,00%
	15092A01100201	484,03	253,50	52,37%

Plano Nº 0022A-0108	Referencia Catastral	Superficie (m ²)	Superficie Afectada (m ²)	Porcentaxe Afectada
	15092A01100202	941,73	859,44	91,26%
	15092A01100206	412,65	410,59	99,50%
	15092A01100207	189,25	189,25	100,00%
	15092A01100208	473,80	374,34	79,01%
	15092A01100209	175,94	175,94	100,00%
	15092A01100211	380,72	341,26	89,64%
	15092A01100212	389,90	341,93	87,70%
	15092A01100213	429,53	388,30	90,40%
	15092A01100214	171,50	160,72	93,72%
	15092A01100215	131,14	121,00	92,27%
	15092A01100216	325,57	304,19	93,43%
	15092A01100221	299,73	271,69	90,64%
	15092A01100222	257,76	257,12	99,75%
	15092A01100223	329,06	329,06	100,00%
	15092A01100224	94,92	94,92	100,00%
	15092A01100225	1561,35	1407,10	90,12%
	15092A01100229	425,43	425,43	100,00%
	15092A01100231	692,07	555,25	80,23%
	15092A01100235	5748,95	2759,86	48,01%
	15092A01100236	647,73	249,41	38,51%
	15092A01100305	253,88	62,46	24,60%
	15092A01100306	2218,57	34,33	1,55%
	15092A01100307	1035,91	1031,96	99,62%
	15092A01100308	1351,95	1349,08	99,79%
	15092A01100309	1587,63	1428,27	89,96%
	15092A01100310	510,01	63,42	12,44%
	15092A01100312	563,10	451,03	80,10%
	15092A01100313	2527,47	690,77	27,33%
	15092A01100314	667,68	126,34	18,92%
	15092A01100333	1408,01	614,99	43,68%
	15092A01100337	618,60	618,60	100,00%
	15092A01100338	999,42	999,42	100,00%
	15092A01100359	920,43	79,38	8,62%
	15092A01100360	1455,82	100,20	6,88%
	15092A01100363	3752,38	3656,53	97,45%
	15092A01100367	1115,02	691,78	62,04%
	15092A01100372	518,07	147,50	28,47%
	15092A01100373	552,97	552,97	100,00%
	15092A01100374	659,63	539,27	81,75%
	15092A01100377	1792,18	1425,86	79,56%
	15092A01100378	1792,38	1376,45	76,79%
	15092A01100380	874,87	805,98	92,13%
	15092A01100381	583,44	186,29	31,93%
	15092A01100382	551,13	52,78	9,58%
	15092A01100384	482,27	481,73	99,89%

Plano Nº 0022A-0108	Referencia Catastral	Superficie (m ²)	Superficie Afectada (m ²)	Porcentaxe Afectada
	15092A01100385	454,57	445,70	98,05%
	15092A01100386	362,53	362,53	100,00%
	15092A01100387	1046,76	747,25	71,39%
	15092A01100388	1538,01	24,61	1,60%
	15092A01100397	1545,16	1164,55	75,37%
	15092A01100429	1819,95	1637,80	89,99%
	15092A01100438	226,17	226,17	100,00%
	15092A01100439	238,40	238,40	100,00%
	15092A01100440	251,66	144,53	57,43%
	15092A01100443	365,77	246,86	67,49%
	15092A01100448	795,80	791,64	99,48%
	15092A01100449	848,03	724,22	85,40%
	15092A01100451	1506,73	1481,27	98,31%
	15092A01100453	578,45	567,51	98,11%
	15092A01100454	808,93	798,18	98,67%
	15092A01100455	314,44	298,77	95,02%
	15092A01100456	2155,87	2027,11	94,03%
	15092A01100457	947,80	908,62	95,87%
	15092A01100459	520,95	466,34	89,52%
	15092A01100460	659,64	593,10	89,91%
	15092A01100461	430,24	430,24	100,00%
	15092A01100462	172,75	172,75	100,00%
	15092A01100463	82,91	82,91	100,00%
	15092A01100465	70,69	70,69	100,00%
	15092A01100466	102,95	102,95	100,00%
	15092A01100467	2479,33	1405,39	56,68%
	15092A01100470	1420,69	1199,56	84,44%
	15092A01100479	843,71	291,01	34,49%
	15092A01100480	1322,56	506,92	38,33%
	15092A01100481	269,57	95,27	35,34%
	15092A01100482	349,34	143,17	40,98%
	15092A01100483	503,52	204,14	40,54%
	15092A01100499	578,85	21,91	3,79%
	15092A01100500	1231,90	254,25	20,64%
	15092A01100501	362,23	65,99	18,22%
	15092A01100502	562,40	37,08	6,59%
	15092A01100571	2425,69	2288,60	94,35%
	15092A01100579	4059,01	1981,24	48,81%
	15092A01100595	204,39	22,57	11,04%
	15092A01100603	1757,06	1743,45	99,23%
	15092A01100612	3528,93	46,96	1,33%
	15092A01100615	459,14	269,12	58,62%
	15092A01100616	2058,85	1851,06	89,91%
	15092A01100617	1823,67	1781,68	97,70%
	15092A01100620	1304,05	1245,86	95,54%

Plano Nº 0022A-0108	Referencia Catastral	Superficie (m ²)	Superficie Afectada (m ²)	Porcentaxe Afectada
	15092A01100621	996,80	996,80	100,00%
	15092A01100622	844,53	844,53	100,00%
	15092A01100624	940,53	929,33	98,81%
	15092A01100625	765,01	765,01	100,00%
	15092A01100626	1744,51	880,10	50,45%
	15092A01100627	1877,30	172,39	9,18%
	15092A01100633	229,66	22,93	9,98%
	15092A01100634	499,23	133,04	26,65%
	15092A01100636	508,08	508,08	100,00%
	15092A01100637	4099,39	2502,17	61,04%
	15092A01100638	2254,26	1495,16	66,33%
	15092A01100639	1121,09	730,06	65,12%
	15092A01100640	794,06	735,94	92,68%
	15092A01100641	1835,96	809,52	44,09%
	15092A01100646	3076,64	183,02	5,95%
	15092A01100650	8879,42	6641,02	74,79%
	15092A01100651	5123,36	760,55	14,84%
	15092A01100652	1275,08	1275,08	100,00%
	15092A01100653	115,64	115,64	100,00%
	15092A01100654	953,22	953,22	100,00%
	15092A01100664	1500,82	65,30	4,35%
	15092A01100665	2310,09	39,56	1,71%
	15092A01100675	2021,38	472,46	23,37%
	15092A01100742	474,23	349,50	73,70%
	15092A01100779	541,95	499,12	92,10%
	15092A01100780	411,38	311,09	75,62%
	15092A01100781	258,98	120,30	46,45%
	15092A01100783	2213,12	769,41	34,77%
	15092A01100784	4878,74	2053,77	42,10%
	15092A01100785	367,36	325,47	88,60%
	15092A01100787	530,02	52,70	9,94%
	15092A01100788	480,17	44,98	9,37%
	15092A01100789	445,59	26,60	5,97%
	15092A01100790	405,50	14,18	3,50%
	15092A01100828	2757,32	2317,77	84,06%
	15092A01100831	850,73	61,20	7,19%
	15092A01100833	2794,08	646,08	23,12%
	15092A01100835	1860,59	535,69	28,79%
	15092A01100836	730,92	730,92	100,00%
	15092A01100837	474,98	474,98	100,00%
	15092A01100838	910,29	786,71	86,42%
	15092A01100839	1740,83	1740,83	100,00%
	15092A01100840	1043,83	223,54	21,42%
	15092A01100841	3187,01	696,30	21,85%
	15092A01100842	8380,86	2274,88	27,14%

Plano Nº 0022A-0108	Referencia Catastral	Superficie (m ²)	Superficie Afectada (m ²)	Porcentaxe Afectada
	15092A01100843	2132,65	1408,65	66,05%
	15092A01100844	2162,71	1510,32	69,83%
	15092A01100845	707,20	495,47	70,06%
	15092A01100846	943,50	746,95	79,17%
	15092A01100851	1477,11	1357,88	91,93%
	15092A01100982	871,73	196,12	22,50%
	15092A01100983	1757,94	487,22	27,72%
	15092A01100992	980,74	980,74	100,00%
	15092A01100993	1460,27	888,30	60,83%
	15092A01100994	333,64	156,79	47,00%
	15092A01200042	1504,27	415,06	27,59%
	15092A01200050	4093,09	696,33	17,01%
	15092A01200085	2053,95	2045,65	99,60%
	15092A01200086	2188,68	1305,59	59,65%
	15092A01200087	952,93	952,93	100,00%
	15092A01200090	1137,75	361,99	31,82%
	15092A01200094	2672,63	124,28	4,65%
	15092A01200097	898,74	801,30	89,16%
	15092A01200098	784,68	744,68	94,90%
	15092A01200099	940,06	900,28	95,77%
	15092A01200100	1848,90	1775,49	96,03%
	15092A01200101	1560,04	1558,77	99,92%
	15092A01200103	464,34	464,34	100,00%
	15092A01200104	648,59	533,34	82,23%
	15092A01200105	1885,78	1842,35	97,70%
	15092A01200106	5182,77	3586,54	69,20%
	15092A01200107	4825,04	11,11	0,23%
	15092A01200108	2274,50	55,26	2,43%
	15092A01200109	1497,90	1099,15	73,38%
	15092A01200111	1412,25	1412,25	100,00%
	15092A01200112	353,74	123,96	35,04%
	15092A01200114	6353,21	3692,92	58,13%
	15092A01200115	217,25	209,38	96,38%
	15092A01200117	3391,84	3169,99	93,46%
	15092A01200118	938,37	754,34	80,39%
	15092A01200121	4096,34	3449,83	84,22%
	15092A01200127	1921,85	281,25	14,63%
	15092A01200129	1156,48	1140,17	98,59%
	15092A01200131	434,31	187,44	43,16%
	15092A01200133	1002,12	379,08	37,83%
	15092A01200134	3368,04	2552,30	75,78%
	15092A01200135	2513,47	1988,75	79,12%
	15092A01200137	2362,92	1252,57	53,01%
	15092A01200139	8035,20	781,23	9,72%
	15092A01200141	5156,37	4676,43	90,69%

Plano Nº 0022A-0108	Referencia Catastral	Superficie (m ²)	Superficie Afectada (m ²)	Porcentaxe Afectada
	15092A01200142	9976,57	7679,62	76,98%
	15092A01200144	1452,32	1402,20	96,55%
	15092A01200153	3257,21	3121,62	95,84%
	15092A01200156	1551,34	1439,39	92,78%
	15092A01200158	4196,84	4149,33	98,87%
	15092A01200169	543,74	70,73	13,01%
	15092A01200173	123,27	32,06	26,01%
	15092A01200175	246,84	60,44	24,48%
	15092A01200180	1063,50	1063,50	100,00%
	15092A01200182	349,70	336,82	96,32%
	15092A01200183	966,50	966,50	100,00%
	15092A01200184	386,94	386,94	100,00%
	15092A01200185	2153,85	55,02	2,55%
	15092A01200186	2365,75	146,51	6,19%
	15092A01200187	705,21	675,64	95,81%
	15092A01200188	85,67	85,67	100,00%
	15092A01200191	1842,78	1842,78	100,00%
	15092A01200198	893,45	130,18	14,57%
	15092A01200206	1518,82	1518,82	100,00%
	15092A01200210	75,40	75,40	100,00%
	15092A01200213	2217,65	506,36	22,83%
	15092A01200215	1190,59	1134,19	95,26%
	15092A01200216	131,77	131,77	100,00%
	15092A01200217	350,95	313,60	89,36%
	15092A01200218	167,97	167,97	100,00%
	15092A01200219	548,60	547,72	99,84%
	15092A01200222	4491,50	191,65	4,27%
	15092A01200230	562,30	558,25	99,28%
	15092A01200231	324,52	324,52	100,00%
	15092A01200232	317,44	317,44	100,00%
	15092A01200233	830,44	825,79	99,44%
	15092A01200234	663,48	277,88	41,88%
	15092A01200238	866,95	783,02	90,32%
	15092A01200247	2177,68	2126,37	97,64%
	15092A01200248	4014,54	2341,56	58,33%
	15092A01200249	2579,88	1704,66	66,08%
	15092A01200290	1058,58	897,03	84,74%
	15092A01200292	570,57	570,57	100,00%
	15092A01200293	578,51	571,10	98,72%
	15092A01200294	2263,53	2238,75	98,91%
	15092A01200295	2868,84	2564,78	89,40%
	15092A01200296	1637,51	485,99	29,68%
	15092A01200298	731,88	204,86	27,99%
	15092A01200299	611,44	611,44	100,00%
	15092A01200300	1482,92	1434,09	96,71%

Plano Nº 0022A-0108	Referencia Catastral	Superficie (m ²)	Superficie Afectada (m ²)	Porcentaxe Afectada
	15092A01200301	1549,13	1549,13	100,00%
	15092A01200302	1370,00	656,47	47,92%
	15092A01200312	1324,53	524,42	39,59%
	15092A01200313	2198,74	2194,32	99,80%
	15092A01200317	1778,13	1743,51	98,05%
	15092A01200318	1112,99	1040,50	93,49%
	15092A01200319	1198,07	1074,20	89,66%
	15092A01200320	2035,25	1853,12	91,05%
	15092A01200322	1555,60	447,93	28,79%
	15092A01200330	1976,58	1844,86	93,34%
	15092A01200400	47,54	32,21	67,76%
	15092A01200426	1291,66	476,13	36,86%
	15092A01200428	4328,35	4292,88	99,18%
	15092A01200429	9734,55	7254,48	74,52%
	15092A01200430	5940,01	4092,55	68,90%
	15092A01200446	3236,75	3214,40	99,31%
	15092A01200447	739,35	399,85	54,08%
	15092A01200452	1962,71	817,97	41,68%
	15092A01200457	1643,68	1557,89	94,78%
	15092A01200459	5792,13	803,59	13,87%
	15092A01200461	146,27	25,12	17,18%
	15092A01200464	188,49	160,32	85,05%
	15092A01200475	2061,04	622,54	30,21%
	15092A01200480	2564,63	2478,33	96,63%
	15092A01200481	1279,27	676,79	52,90%
	15092A01200482	3980,10	207,89	5,22%
	15092A01200494	2367,04	1099,50	46,45%
	15092A01200501	793,99	342,21	43,10%
	15092A01200502	729,40	242,66	33,27%
	15092A01200504	1220,79	386,28	31,64%
	15092A01200505	2119,31	2014,48	95,05%
	15092A01200506	1476,43	1466,98	99,36%
	15092A01200507	1743,33	877,33	50,32%
	15092A01200509	1131,15	358,02	31,65%
	15092A01200510	2216,03	1192,45	53,81%
	15092A01200511	1802,89	1450,40	80,45%
	15092A01200512	1047,70	547,99	52,30%
	15092A01200513	1825,49	1714,21	93,90%
	15092A01200514	3064,68	2923,00	95,38%
	15092A01200515	1209,75	969,53	80,14%
	15092A01200516	278,71	278,71	100,00%
	15092A01200517	292,85	141,54	48,33%
	15092A01200518	4204,30	3567,49	84,85%
	15092A01200519	247,03	247,03	100,00%
	15092A01200520	2936,47	2936,05	99,99%

Plano Nº 0022A-0108	Referencia Catastral	Superficie (m ²)	Superficie Afectada (m ²)	Porcentaje Afectada
	15092A01200521	1399,79	276,70	19,77%
	15092A01200529	4988,80	3260,99	65,37%
	15092A01200530	124,61	124,61	100,00%
	15092A01200534	2125,29	1710,84	80,50%
	15092A01200535	1375,06	879,94	63,99%
	15092A01200536	717,76	709,47	98,84%
	15092A01200537	165,25	165,25	100,00%
	15092A01200538	1160,69	1022,33	88,08%
	15092A01200539	41,54	41,54	100,00%
	15092A01200541	3040,48	3015,40	99,18%
	15092A01200542	902,85	902,85	100,00%
	15092A01200543	590,42	590,42	100,00%
	15092A01200544	532,01	526,23	98,91%
	15092A01200545	884,06	848,88	96,02%
	15092A01200557	2096,96	2045,87	97,56%
	15092A01200558	157,84	157,84	100,00%
	15092A01200566	75,66	12,55	16,59%
	15092A01200567	2304,52	118,50	5,14%
	15092A01200569	1007,00	25,56	2,54%
	15092A01400002	4303,05	279,07	6,49%
	15092A01400023	1199,99	21,03	1,75%
	15092A01400037	16232,24	332,23	2,05%
	15092A01400722	4436,24	911,70	20,55%
	15092A01400724	13265,39	5585,82	42,11%
	15092A01400725	6802,92	4005,53	58,88%
	15092A01400727	4910,10	52,32	1,07%
	15092A01400728	5876,58	3686,20	62,73%
	15092A01400729	1718,99	1350,43	78,56%
	15092A01400730	5062,61	4902,58	96,84%
	15092A01400817	1517,48	102,23	6,74%
	8391701NH6989S	5258,90	4372,82	83,15%
	8492106NH6989S	26957,87	4263,90	15,82%
	8591101NH6989S	4811,45	3071,53	63,84%
	8790301NH6989S	10994,76	2818,66	25,64%
	8790302NH6989S	2354,78	297,93	12,65%
	8792005NH6989S	3364,63	95,54	2,84%
	8792006NH6989S	1214,16	735,61	60,59%

Plano Nº 0022A-0206	Referencia Catastral	Superficie (m ²)	Superficie Afectada (m ²)	Porcentaxe Afectada
	000300100NJ70C	5307,55	2538,85	47,83%
	000300200NJ70C	5636,91	2714,87	48,16%
	000300300NJ70C	25082,30	5615,02	22,39%
	000600500NJ70C	8477,65	1717,28	20,26%
	000600600NJ70C	2014,13	291,62	14,48%
	000600700NJ70C	1112,17	192,60	17,32%
	000600800NJ70C	1761,88	87,00	4,94%
	000600900NJ70C	4733,23	600,06	12,68%
	001000100NJ60D	3925,42	1321,11	33,66%
	001100100NJ70C	22310,13	8079,01	36,21%
	001100300NJ70C	7945,07	4651,87	58,55%
	001101000NJ70C	3568,20	166,02	4,65%
	001101600NJ70C	11758,33	6908,08	58,75%
	001101800NJ70C	2893,12	209,11	7,23%
	001200200NJ70C	14090,61	5235,17	37,15%
	001201100NJ70C	3100,03	130,56	4,21%
	001201200NJ70C	11288,55	4708,13	41,71%
	001201300NJ70C	4285,85	370,38	8,64%
	001500100NJ60D	3666,34	243,77	6,65%
	001500200NJ60D	1039,69	199,12	19,15%
	001500300NJ60D	6337,69	4876,09	76,94%
	001500500NJ60D	5264,59	92,88	1,76%
	001500800NJ60D	8978,52	3163,94	35,24%
	001600100NJ70C	81440,42	14814,71	18,19%
	001600300NJ70C	5687,98	190,37	3,35%
	001600400NJ70C	12120,33	1634,97	13,49%
	001600600NJ70C	14709,72	3342,33	22,72%
	001600900NJ70C	5216,19	1581,49	30,32%
	001601100NJ70C	1922,53	214,06	11,13%
	001700100NJ70C	1043,48	106,46	10,20%
	001700200NJ70C	4486,65	266,40	5,94%
	001700600NJ70C	2406,39	431,91	17,95%
	001700800NJ70C	9094,39	6785,47	74,61%
	001701100NJ70C	9549,61	658,34	6,89%
	001701200NJ70C	3,37	3,37	100,00%
	001701400NJ70C	14490,23	452,02	3,12%
	001701500NJ70C	1529,33	171,07	11,19%
	001701700NJ70C	3918,16	1334,11	34,05%
	001702100NJ70C	1605,47	307,96	19,18%
	001703000NJ70C	5517,41	1755,01	31,81%
	001703400NJ70C	18880,53	4837,52	25,62%
	001704000NJ70C	342,51	57,88	16,90%
	001800100NJ70C	4993,22	615,64	12,33%
	001800400NJ70C	16213,96	5355,75	33,03%
	001800500NJ70C	5596,00	3576,86	63,92%

Plano Nº 0022A-0206	Referencia Catastral	Superficie (m ²)	Superficie Afectada (m ²)	Porcentaxe Afectada
	002000700NJ60D	4230,05	702,30	16,60%
	002001300NJ60D	18758,02	6737,85	35,92%
	002001900NJ60D	3253,51	1226,48	37,70%
	002100600NJ70C	28705,70	9262,87	32,27%
	15092A00100024	3214,28	2496,53	77,67%
	15092A00100026	2084,54	57,08	2,74%
	15092A00100029	4837,02	1632,31	33,75%
	15092A00100030	7179,04	3979,37	55,43%
	15092A00100031	4923,09	2574,62	52,30%
	15092A00100250	4756,76	2357,91	49,57%
	15092A00300013	3089,71	2600,12	84,15%
	15092A00300014	4528,31	2572,57	56,81%
	15092A00300025	2201,20	1879,28	85,38%
	15092A00300026	3402,79	2718,09	79,88%
	15092A00300028	728,16	707,50	97,16%
	15092A00300031	288,98	219,80	76,06%
	15092A00300032	1266,57	191,06	15,08%
	15092A00300033	3302,73	226,65	6,86%
	15092A00300034	162,74	104,51	64,22%
	15092A00300035	4805,09	1690,19	35,17%
	15092A00300043	7041,00	1941,46	27,57%
	15092A00300045	1484,27	1386,72	93,43%
	15092A00300047	1209,76	1010,68	83,54%
	15092A00300048	374,20	374,20	100,00%
	15092A00300058	34924,85	4662,73	13,35%
	15092A00300060	2467,17	2404,02	97,44%
	15092A00300062	20628,99	1249,53	6,06%
	15092A00300063	2478,16	483,28	19,50%
	15092A00300064	1674,04	952,92	56,92%
	15092A00300065	2593,92	228,72	8,82%
	15092A00300071	911,09	11,67	1,28%
	15092A00300072	1773,38	1635,30	92,21%
	15092A00300075	531,96	104,89	19,72%
	15092A00300077	1069,46	918,21	85,86%
	15092A00300086	2748,06	2132,57	77,60%
	15092A00300087	611,04	611,04	100,00%
	15092A00300088	7431,25	2974,01	40,02%
	15092A00300092	4510,86	1907,98	42,30%
	15092A00300094	2619,51	118,66	4,53%
	15092A00300095	6673,61	953,46	14,29%
	15092A00300128	1798,16	785,92	43,71%
	15092A00300129	4916,35	4515,93	91,86%
	15092A00300130	355,47	40,17	11,30%
	15092A00300131	1806,24	67,75	3,75%
	15092A00300134	1781,38	265,46	14,90%

Plano Nº 0022A-0206	Referencia Catastral	Superficie (m ²)	Superficie Afectada (m ²)	Porcentaxe Afectada
	15092A00300143	1490,02	1402,44	94,12%
	15092A00300144	6533,41	5735,59	87,79%
	15092A00300149	9855,75	5345,29	54,24%
	15092A00300150	7404,28	424,34	5,73%
	15092A00300151	326,37	306,44	93,90%
	15092A00300152	2556,36	2307,32	90,26%
	15092A00300153	197,27	197,27	100,00%
	15092A00300154	141,24	141,24	100,00%
	15092A00300161	66895,30	5852,35	8,75%
	15092A00300166	1870,51	640,63	34,25%
	15092A00300199	12804,55	2738,60	21,39%
	15092A00300200	914,31	632,48	69,18%
	15092A00300205	35065,75	6071,27	17,31%
	15092A00300210	4878,66	3455,84	70,84%
	15092A00300212	1347,13	1242,58	92,24%
	15092A00300213	728,61	658,87	90,43%
	15092A00300214	1277,94	1213,14	94,93%
	15092A00300215	583,44	561,46	96,23%
	15092A00300219	875,68	875,68	100,00%
	15092A00300221	1274,07	613,74	48,17%
	15092A00300255	4196,35	2868,96	68,37%
	15092A00300258	2924,94	1269,95	43,42%
	15092A00300260	662,02	662,02	100,00%
	15092A00300261	3939,00	2560,46	65,00%
	15092A00300265	2026,82	122,31	6,03%
	15092A00300268	3800,23	2509,72	66,04%
	15092A00300269	2952,73	2766,36	93,69%
	15092A00300270	139,24	139,24	100,00%
	15092A00300272	527,15	527,15	100,00%
	15092A00300277	6302,77	2345,03	37,21%
	15092A00300279	1490,37	1057,34	70,94%
	15092A00300280	2522,84	1458,83	57,82%
	15092A00300281	1359,10	1359,10	100,00%
	15092A00300285	371,66	151,69	40,82%
	15092A00300289	5362,61	4153,14	77,45%
	15092A00300290	6723,69	2259,61	33,61%
	15092A00300291	621,73	520,80	83,77%
	15092A00300292	488,09	461,25	94,50%
	15092A00300316	1167,80	992,28	84,97%
	15092A00300317	531,57	170,89	32,15%
	15092A00300318	6640,78	2651,15	39,92%
	15092A00300320	305,32	305,32	100,00%
	15092A00300321	316,18	316,18	100,00%
	15092A00300322	657,47	652,00	99,17%
	15092A00300323	1063,54	1002,40	94,25%

Plano Nº 0022A-0206	Referencia Catastral	Superficie (m ²)	Superficie Afectada (m ²)	Porcentaxe Afectada
	15092A00300324	312,87	312,87	100,00%
	15092A00300326	3932,83	3408,03	86,66%
	15092A00300331	1530,22	1530,22	100,00%
	15092A00300334	888,94	888,94	100,00%
	15092A00300335	1392,94	558,69	40,11%
	15092A00300336	5081,67	3558,96	70,04%
	15092A00300339	2682,85	88,22	3,29%
	15092A00300340	2621,08	1908,15	72,80%
	15092A00300341	1849,89	288,79	15,61%
	15092A00300346	1154,61	25,52	2,21%
	15092A00300349	4550,65	2726,32	59,91%
	15092A00300352	3208,84	374,77	11,68%
	15092A00300353	1837,71	94,83	5,16%
	15092A00300357	924,52	924,52	100,00%
	15092A00300358	975,84	975,84	100,00%
	15092A00300359	921,29	876,93	95,18%
	15092A00300360	4302,41	1857,42	43,17%
	15092A00300362	1819,78	85,34	4,69%
	15092A00300364	4385,10	2476,82	56,48%
	15092A00300369	2892,35	2539,49	87,80%
	15092A00300371	2943,30	2401,75	81,60%
	15092A00300372	1909,58	1056,37	55,32%
	15092A00300373	314,74	134,48	42,73%
	15092A00300384	3976,11	242,82	6,11%
	15092A00300411	3906,67	391,15	10,01%
	15092A00300416	7637,50	1976,63	25,88%
	15092A00300424	2824,79	548,15	19,40%
	15092A00300426	1243,33	1243,33	100,00%
	15092A00300427	108,57	108,57	100,00%
	15092A00300428	1631,66	1558,01	95,49%
	15092A00300429	1697,97	664,02	39,11%
	15092A00300435	3278,86	1789,65	54,58%
	15092A00300436	2719,25	950,09	34,94%
	15092A00300437	661,41	367,37	55,54%
	15092A00300440	2241,52	1927,10	85,97%
	15092A00300443	458,41	441,12	96,23%
	15092A00300445	2123,79	1202,66	56,63%
	15092A00300446	1030,59	899,00	87,23%
	15092A00300447	928,00	898,21	96,79%
	15092A00300448	2113,82	1939,83	91,77%
	15092A00300459	588,23	15,42	2,62%
	15092A00300483	193,56	20,81	10,75%
	15092A00300484	233,35	86,37	37,01%
	15092A00300485	280,89	160,66	57,20%
	15092A00300535	7874,06	3319,55	42,16%

Plano Nº 0022A-0206	Referencia Catastral	Superficie (m ²)	Superficie Afectada (m ²)	Porcentaxe Afectada
	15092A00300540	3172,95	995,18	31,36%
	15092A00300541	1039,08	1039,08	100,00%
	15092A00300543	2687,28	2152,53	80,10%
	15092A00300546	1332,48	1003,73	75,33%
	15092A00300547	31777,33	1607,61	5,06%
	15092A00300549	1321,20	1157,51	87,61%
	15092A00300579	2197,84	750,93	34,17%
	15092A00300584	2990,44	21,55	0,72%
	15092A00300586	1614,18	172,05	10,66%
	15092A00300587	962,25	35,45	3,68%
	15092A00300588	1419,60	583,83	41,13%
	15092A00300590	4370,16	803,89	18,39%
	15092A00300644	4136,42	2415,50	58,40%
	15092A00300650	1549,59	1549,59	100,00%
	15092A00300652	5042,56	2807,11	55,67%
	15092A00300654	6414,12	30,39	0,47%
	15092A00300739	4460,74	239,92	5,38%
	15092A00300743	1338,39	51,66	3,86%
	15092A00300744	15474,32	1076,34	6,96%
	15092A00300747	602,48	602,28	99,97%
	15092A00300748	580,86	580,86	100,00%
	15092A00300749	12584,45	1543,55	12,27%
	15092A00300772	8315,06	1824,99	21,95%
	15092A00300890	963,91	963,91	100,00%
	15092A00300891	1730,47	697,16	40,29%
	15092A00300895	1949,25	1396,68	71,65%
	15092A00300904	1516,95	326,46	21,52%
	15092A00300907	372,25	346,14	92,99%
	15092A00300908	839,85	792,40	94,35%
	15092A00300916	2127,54	222,35	10,45%
	15092A00300917	324,79	16,41	5,05%
	15092A00300918	192,68	192,68	100,00%
	15092A00300919	100,03	100,03	100,00%
	15092A00300920	136,01	73,43	53,99%
	15092A00300921	4680,15	1215,67	25,97%
	15092A00300922	4614,10	2328,46	50,46%
	15092A00300969	11539,49	2640,02	22,88%
	15092A00300977	8093,77	1196,25	14,78%
	15092A00300981	986,64	309,50	31,37%
	15092A00300998	1476,49	1168,12	79,11%
	15092A00301006	648,99	399,91	61,62%
	15092A00301007	608,79	608,79	100,00%
	15092A00301008	665,86	665,86	100,00%
	15092A00301009	1987,83	288,64	14,52%
	15092A00301045	16584,34	364,89	2,20%

Plano Nº 0022A-0206	Referencia Catastral	Superficie (m ²)	Superficie Afectada (m ²)	Porcentaxe Afectada
	15092A00301060	1795,68	1263,24	70,35%
	15092A00301073	693,03	663,92	95,80%
	15092A00301077	1925,09	328,48	17,06%
	15092A00301078	3329,93	3128,33	93,95%
	15092A00301079	807,76	567,01	70,20%
	15092A00301097	1117,45	94,75	8,48%
	15092A00301101	358,91	6,41	1,79%
	15092A00301103	2270,07	231,14	10,18%
	15092A00301120	1022,62	1022,62	100,00%
	15092A00301121	2742,40	1174,85	42,84%
	15092A00301122	2283,68	241,13	10,56%
	15092A00301124	1533,17	1025,17	66,87%
	15092A00301125	6780,41	3441,94	50,76%
	15092A00301126	350,64	350,64	100,00%
	15092A00301134	646,10	262,35	40,60%
	15092A00301135	2457,94	599,58	24,39%
	15092A00301137	1408,78	1098,37	77,97%
	15092A00301138	3213,49	822,35	25,59%
	15092A00301314	698,07	698,07	100,00%
	15092A00301315	1046,49	441,80	42,22%
	15092A00301316	1918,95	1777,51	92,63%
	15092A00301353	1059,23	116,35	10,98%
	15092A00301354	1106,60	345,27	31,20%
	15092A00301355	1089,72	512,52	47,03%
	15092A00301356	259,67	259,67	100,00%
	15092A00301378	1175,48	1175,48	100,00%
	15092A00301387	826,01	96,99	11,74%
	15092A00500798	4641,05	4478,51	96,50%
	15092A00500799	7171,34	2336,50	32,58%
	15092A00500806	1002,77	16,33	1,63%
	15092A00500835	452,82	427,62	94,44%
	15092A00500837	3551,79	2782,01	78,33%
	15092A00500838	1006,49	651,96	64,78%
	15092A00500861	6136,99	698,33	11,38%
	15092A00500863	718,05	18,00	2,51%
	15092A00500865	130,39	121,21	92,96%
	15092A00500867	1274,49	336,18	26,38%
	15092A00500869	1922,23	1038,59	54,03%
	15092A00500873	154,66	31,79	20,55%
	15092A00500874	1050,94	467,79	44,51%
	15092A00500875	858,31	782,47	91,16%
	15092A00500877	1485,43	174,93	11,78%
	15092A00500892	8368,07	3870,10	46,25%
	15092A00500893	345,48	8,66	2,51%
	15092A00500919	10507,40	4748,99	45,20%

Plano Nº 0022A-0206	Referencia Catastral	Superficie (m ²)	Superficie Afectada (m ²)	Porcentaxe Afectada
	15092A00500928	6206,28	2830,13	45,60%
	15092A00500932	453,84	453,84	100,00%
	15092A00500934	95,74	95,74	100,00%
	15092A00500936	151,94	151,94	100,00%
	15092A00500940	9656,44	386,67	4,00%
	15092A00500947	1250,88	33,54	2,68%
	15092A00500963	482,70	309,96	64,21%
	15092A00500964	335,97	335,97	100,00%
	15092A00500965	503,35	187,96	37,34%
	15092A00500967	2504,18	1061,22	42,38%
	15092A00500970	2346,71	2044,27	87,11%
	15092A00500972	325,42	294,99	90,65%
	15092A00500973	791,70	590,85	74,63%
	15092A00500974	573,77	573,77	100,00%
	15092A00500976	181,80	181,80	100,00%
	15092A00500981	1325,78	971,12	73,25%
	15092A00500982	1162,78	860,15	73,97%
	15092A00500983	620,86	10,26	1,65%
	15092A00500984	919,86	854,58	92,90%
	15092A00500985	1580,44	1225,33	77,53%
	15092A00501163	2359,13	512,60	21,73%
	15092A00600043	2330,26	190,79	8,19%
	15092A00600044	581,33	552,53	95,05%
	15092A00600045	2240,46	1619,23	72,27%
	15092A00600046	4768,37	1270,90	26,65%
	15092A00600048	848,45	723,16	85,23%
	15092A00600051	1069,37	1069,37	100,00%
	15092A00600054	1603,10	504,87	31,49%
	15092A00600055	5104,00	3334,30	65,33%
	15092A00600056	1883,74	1334,19	70,83%
	15092A00600108	3206,92	180,50	5,63%
	15092A00600109	2552,58	2544,58	99,69%
	15092A00600110	4639,24	3293,85	71,00%
	15092A00600117	1055,61	265,07	25,11%
	15092A00600133	13043,78	6712,21	51,46%
	15092A00600138	2829,99	992,77	35,08%
	15092A00600154	677,34	94,22	13,91%
	15092A00600172	306,30	306,30	100,00%
	15092A00600173	120,04	120,04	100,00%
	15092A00600174	690,31	487,06	70,56%
	15092A00600175	626,06	494,16	78,93%
	15092A00600177	1089,04	95,64	8,78%
	15092A00600179	230,96	227,00	98,29%
	15092A00600181	356,21	348,52	97,84%
	15092A00600183	374,90	331,38	88,39%

Plano Nº 0022A-0206	Referencia Catastral	Superficie (m ²)	Superficie Afectada (m ²)	Porcentaxe Afectada
	15092A00600185	81,59	55,89	68,50%
	15092A00600186	265,64	217,03	81,70%
	15092A00600187	638,68	573,69	89,82%
	15092A00600188	98,64	98,64	100,00%
	15092A00600189	159,26	159,26	100,00%
	15092A00600190	2882,64	1525,04	52,90%
	15092A00600191	761,69	761,69	100,00%
	15092A00600192	8515,45	5252,93	61,69%
	15092A00600200	853,15	818,84	95,98%
	15092A00600201	535,97	524,33	97,83%
	15092A00600205	552,28	552,28	100,00%
	15092A00600220	1194,06	156,42	13,10%
	15092A00600223	1978,79	51,31	2,59%
	15092A00600427	2001,98	99,00	4,95%
	15092A00600428	745,00	56,10	7,53%
	15092A00600429	2603,01	2255,88	86,66%
	15092A00600430	2543,00	2489,17	97,88%
	15092A00600431	3255,29	1368,59	42,04%
	15092A00600436	655,13	655,13	100,00%
	15092A00600437	5707,15	2902,90	50,86%
	15092A00600439	221,61	17,27	7,79%
	15092A00600540	6781,44	2691,32	39,69%
	15092A00600556	2187,76	702,45	32,11%
	15092A00600557	1409,41	913,79	64,83%
	15092A00600560	453,50	321,25	70,84%
	15092A00600561	8350,92	5023,89	60,16%
	15092A00600585	4343,16	2025,45	46,64%
	15092A00600586	425,93	180,68	42,42%
	15092A00600590	1303,96	1004,35	77,02%
	15092A00600591	3677,93	2000,82	54,40%
	15092A00600599	1798,39	1355,76	75,39%
	15092A00600600	2071,03	234,18	11,31%
	15092A00600601	1136,21	994,51	87,53%
	15092A00600692	2056,46	252,85	12,30%
	15092A00600704	6795,12	2589,84	38,11%
	15092A00600718	1146,06	463,48	40,44%
	15092A00600719	1909,09	1909,09	100,00%
	15092A00600720	3423,32	1237,03	36,14%
	15092A00600727	2980,90	596,75	20,02%
	15092A00600728	2133,74	211,17	9,90%
	15092A00600741	2378,56	772,30	32,47%
	15092A00600755	1702,62	205,56	12,07%
	15092A00600822	491,48	356,94	72,62%
	15092A00600823	714,71	411,65	57,60%
	15092A00600834	4309,25	2334,26	54,17%

Plano Nº 0022A-0206	Referencia Catastral	Superficie (m²)	Superficie Afectada (m²)	Porcentaxe Afectada
	15092A00600845	304,37	304,16	99,93%
	15092A00600846	115,71	94,83	81,96%
	15092A00600847	872,75	872,75	100,00%
	15092A00600998	941,80	98,86	10,50%
	15092A00601002	1305,66	1237,25	94,76%

Plano Nº 0022A-0207	Referencia Catastral	Superficie (m ²)	Superficie Afectada (m ²)	Porcentaxe Afectada
	000100300NJ70A	6746,79	2448,16	36,29%
	000100700NJ70A	4394,40	93,68	2,13%
	000100800NJ70A	8104,50	240,31	2,97%
	000500500NJ60B	556,36	128,01	23,01%
	000500700NJ60B	3012,11	835,23	27,73%
	000501500NJ60B	4694,80	951,68	20,27%
	000501700NJ60B	7218,87	3845,60	53,27%
	000600300NJ70A	62254,15	13100,83	21,04%
	000600400NJ70A	6128,75	3198,65	52,19%
	000600500NJ70A	1460,34	629,81	43,13%
	000600600NJ70A	615,00	615,00	100,00%
	000601000NJ70A	2043,78	85,81	4,20%
	000601100NJ70A	10191,74	3903,64	38,30%
	000601300NJ70A	1226,39	428,64	34,95%
	000601600NJ70A	3057,20	226,42	7,41%
	000601800NJ70A	3845,86	315,32	8,20%
	000700100NJ70A	6492,03	4540,01	69,93%
	000700400NJ70A	3620,44	2020,31	55,80%
	000700500NJ70A	7822,21	1987,77	25,41%
	001100400NJ70A	1583,64	78,09	4,93%
	001100500NJ70A	1406,80	67,77	4,82%
	001100600NJ70A	6660,50	3101,58	46,57%
	001100700NJ70A	18357,97	5455,27	29,72%
	001100800NJ70A	5066,95	199,31	3,93%
	001101200NJ70A	2622,62	577,71	22,03%
	001101300NJ70A	7342,12	6740,81	91,81%
	001101400NJ70A	3140,38	1251,92	39,87%
	001101500NJ70A	13981,81	4672,44	33,42%
	001600100NJ70A	1549,47	197,49	12,75%
	001600200NJ70A	12721,20	477,06	3,75%
	001600500NJ70A	1248,83	142,99	11,45%
	001600900NJ70A	2154,05	65,18	3,03%
	001601500NJ70A	1493,85	127,01	8,50%
	001601600NJ70A	13899,04	5564,18	40,03%
	001601700NJ70A	4463,38	1143,37	25,62%
	001703300NJ70C	366,19	114,99	31,40%
	001703400NJ70C	18880,53	4837,52	25,62%
	001703700NJ70C	708,78	205,09	28,94%
	001704000NJ70C	342,51	57,88	16,90%
	002001900NJ60D	3253,51	1226,48	37,70%
	002100400NJ70C	3481,44	159,18	4,57%
	002100600NJ70C	28705,70	9262,87	32,27%
	002100800NJ70C	5951,98	1796,32	30,18%
	002101000NJ70C	5914,19	63,96	1,08%
	002101300NJ70C	832,48	76,51	9,19%

Plano Nº 0022A-0207	Referencia Catastral	Superficie (m ²)	Superficie Afectada (m ²)	Porcentaxe Afectada
	002101500NJ70C	2829,25	104,44	3,69%
	002101700NJ70C	2820,99	12,59	0,45%
	002101900NJ70C	17832,13	839,01	4,71%
	002102300NJ70C	3936,34	96,36	2,45%
	002200200NJ70C	1435,21	356,15	24,81%
	002200500NJ70C	18555,90	9888,51	53,29%
	002200700NJ70C	9912,94	4662,73	47,04%
	002200800NJ70C	1903,59	71,16	3,74%
	002201200NJ70C	11273,81	3625,82	32,16%
	002201300NJ70C	6678,54	4114,88	61,61%
	002201400NJ70C	831,43	19,13	2,30%
	002201800NJ70C	617,49	89,87	14,55%
	002202100NJ70C	5197,34	1882,52	36,22%
	002300100NJ70C	1132,33	706,89	62,43%
	002300200NJ70C	2211,66	387,99	17,54%
	002300600NJ70C	1061,57	33,50	3,16%
	002500300NJ60D	11099,96	6363,64	57,33%
	002501100NJ60D	1369,99	208,04	15,19%
	002501400NJ60D	22308,46	7967,28	35,71%
	002501600NJ60D	16891,88	7041,35	41,68%
	0222101NJ7002N	1282,78	621,81	48,47%
	0222102NJ7002S	3451,51	287,36	8,33%
	0323501NJ7002S	10991,31	3468,33	31,56%
	0324507NJ7002S	906,95	85,70	9,45%
	0324801NJ7002S	6170,22	3339,11	54,12%
	0324804NJ7002S	896,08	316,31	35,30%
	0324805NJ7002S	407,64	272,50	66,85%
	0324806NJ7002S	751,14	182,29	24,27%
	0326301NJ7002N	855,38	281,68	32,93%
	0326305NJ7002N	3425,91	1620,19	47,29%
	0326306NJ7002N	2057,10	523,39	25,44%
	0326307NJ7002N	2490,55	1351,26	54,26%
	0326805NJ7002N	2575,35	1703,56	66,15%
	0422602NJ7002S	5840,76	1155,74	19,79%
	0422604NJ7002S	4375,53	59,43	1,36%
	0422606NJ7002S	16032,47	5958,43	37,16%
	0422614NJ7002S	4181,47	2302,92	55,07%
	0422623NJ7002S	195,06	14,57	7,47%
	0423801NJ7002S	3439,03	1729,30	50,28%
	0426201NJ7002N	2021,85	512,26	25,34%
	0426301NJ7002N	4224,12	2600,71	61,57%
	0621901NJ7002S	3140,09	2345,81	74,71%
	0622102NJ7002S	1858,12	132,38	7,12%
	15092A00300124	1403,73	133,33	9,50%
	15092A00300125	1774,99	572,84	32,27%

Plano Nº 0022A-0207	Referencia Catastral	Superficie (m ²)	Superficie Afectada (m ²)	Porcentaxe Afectada
	15092A00300127	1069,44	100,85	9,43%
	15092A00300128	1798,16	785,92	43,71%
	15092A00300129	4916,35	4515,93	91,86%
	15092A00300131	1806,24	67,75	3,75%
	15092A00300134	1781,38	265,46	14,90%
	15092A00300150	7404,28	424,34	5,73%
	15092A00300191	570,85	236,66	41,46%
	15092A00300192	1339,48	858,80	64,11%
	15092A00300193	822,71	507,68	61,71%
	15092A00300194	1996,09	1153,61	57,79%
	15092A00300195	6972,97	3151,97	45,20%
	15092A00300199	12804,55	2738,60	21,39%
	15092A00300200	914,31	632,48	69,18%
	15092A00300535	7874,06	3319,55	42,16%
	15092A00300962	1580,34	12,59	0,80%
	15092A00300963	1914,31	512,59	26,78%
	15092A00300964	650,53	205,02	31,52%
	15092A00300965	1307,58	483,43	36,97%
	15092A00300966	879,45	348,62	39,64%
	15092A00300969	11539,49	2640,02	22,88%
	15092A00301387	826,01	96,99	11,74%
	15092A00400348	2159,87	279,56	12,94%
	15092A00400349	3304,27	803,73	24,32%
	15092A00400368	1615,58	50,37	3,12%
	15092A00400369	1535,63	1529,52	99,60%
	15092A00400370	3053,23	632,88	20,73%
	15092A00400371	4843,01	4,20	0,09%
	15092A00400376	1931,35	1286,58	66,62%
	15092A00400377	655,67	655,67	100,00%
	15092A00400378	1008,01	1008,01	100,00%
	15092A00400383	329,05	78,21	23,77%
	15092A00400386	398,54	387,14	97,14%
	15092A00400387	625,74	591,33	94,50%
	15092A00400388	424,01	424,01	100,00%
	15092A00400389	2680,78	1134,74	42,33%
	15092A00400390	2767,61	1251,05	45,20%
	15092A00400392	5093,52	1362,49	26,75%
	15092A00400393	1237,44	813,73	65,76%
	15092A00400396	822,05	546,48	66,48%
	15092A00400397	989,93	616,31	62,26%
	15092A00400398	1475,16	890,55	60,37%
	15092A00400399	899,37	624,22	69,41%
	15092A00400400	766,91	266,68	34,77%
	15092A00400401	1144,99	1063,47	92,88%
	15092A00400402	805,95	770,00	95,54%

Plano Nº 0022A-0207	Referencia Catastral	Superficie (m ²)	Superficie Afectada (m ²)	Porcentaxe Afectada
	15092A00500120	4170,48	1633,55	39,17%
	15092A00500125	1417,09	1314,56	92,76%
	15092A00500126	3562,71	1755,63	49,28%
	15092A00500129	3673,04	3116,95	84,86%
	15092A00500130	1334,39	235,18	17,62%
	15092A00500131	1690,15	45,57	2,70%
	15092A00500135	830,93	114,84	13,82%
	15092A00500137	2284,43	152,27	6,67%
	15092A00500189	2502,04	469,67	18,77%
	15092A00500191	427,93	427,93	100,00%
	15092A00500192	403,82	379,43	93,96%
	15092A00500193	352,22	352,22	100,00%
	15092A00500194	871,63	834,38	95,73%
	15092A00500198	2925,69	2177,22	74,42%
	15092A00500199	9528,87	1311,83	13,77%
	15092A00500204	889,23	786,47	88,44%
	15092A00500205	1927,48	1744,13	90,49%
	15092A00500206	767,55	670,12	87,31%
	15092A00500210	778,03	636,75	81,84%
	15092A00500211	2016,24	2016,24	100,00%
	15092A00500213	1175,68	1175,68	100,00%
	15092A00500214	179,12	179,12	100,00%
	15092A00500215	496,32	431,34	86,91%
	15092A00500217	1887,01	327,56	17,36%
	15092A00500218	1149,81	1116,01	97,06%
	15092A00500220	1387,80	328,15	23,65%
	15092A00500221	200,22	167,88	83,85%
	15092A00500223	1371,10	1044,16	76,16%
	15092A00500231	424,65	362,28	85,31%
	15092A00500232	1225,01	1225,01	100,00%
	15092A00500235	1202,82	1202,82	100,00%
	15092A00500237	74,40	74,40	100,00%
	15092A00500238	6282,06	1443,33	22,98%
	15092A00500241	83,17	81,20	97,63%
	15092A00500242	358,08	357,98	99,97%
	15092A00500246	1353,81	1288,48	95,17%
	15092A00500247	5633,19	2901,91	51,51%
	15092A00500250	123,01	122,34	99,45%
	15092A00500254	210,08	159,04	75,71%
	15092A00500375	2812,21	342,27	12,17%
	15092A00500376	230,81	146,90	63,65%
	15092A00500377	610,38	450,83	73,86%
	15092A00500378	1576,85	256,20	16,25%
	15092A00500379	1790,34	961,75	53,72%
	15092A00500392	1616,27	1329,41	82,25%

Plano Nº 0022A-0207	Referencia Catastral	Superficie (m ²)	Superficie Afectada (m ²)	Porcentaxe Afectada
	15092A00500393	322,89	17,34	5,37%
	15092A00500394	963,05	963,05	100,00%
	15092A00500395	589,58	589,58	100,00%
	15092A00500396	451,94	440,69	97,51%
	15092A00500397	601,16	184,71	30,72%
	15092A00500466	837,44	71,03	8,48%
	15092A00500478	2467,72	2425,48	98,29%
	15092A00500479	949,45	203,45	21,43%
	15092A00500482	2301,19	594,81	25,85%
	15092A00500485	578,33	578,33	100,00%
	15092A00500486	3448,10	197,67	5,73%
	15092A00500487	2039,33	979,39	48,03%
	15092A00500493	328,65	19,32	5,88%
	15092A00500495	1646,20	78,55	4,77%
	15092A00500497	1842,80	90,06	4,89%
	15092A00500499	574,03	70,80	12,33%
	15092A00500500	2489,50	133,69	5,37%
	15092A00500501	3481,65	95,22	2,73%
	15092A00500503	1290,41	1201,70	93,13%
	15092A00500505	1773,35	1421,64	80,17%
	15092A00500506	740,40	726,49	98,12%
	15092A00500652	2752,65	569,94	20,71%
	15092A00500656	1525,81	16,67	1,09%
	15092A00500657	407,79	407,79	100,00%
	15092A00500658	1989,17	1368,61	68,80%
	15092A00500659	319,60	319,60	100,00%
	15092A00500660	1009,90	949,32	94,00%
	15092A00500661	881,93	881,93	100,00%
	15092A00500662	214,84	214,84	100,00%
	15092A00500663	457,31	457,31	100,00%
	15092A00500664	1421,14	246,36	17,34%
	15092A00500665	117,11	10,89	9,30%
	15092A00500669	74,08	61,93	83,60%
	15092A00500670	338,02	299,23	88,52%
	15092A00500671	824,98	542,75	65,79%
	15092A00500701	11873,79	1373,05	11,56%
	15092A00500702	6473,15	1097,91	16,96%
	15092A00500703	533,06	533,06	100,00%
	15092A00500704	1152,43	1152,43	100,00%
	15092A00500705	677,01	668,37	98,72%
	15092A00500706	4781,16	1406,76	29,42%
	15092A00500707	1885,65	520,29	27,59%
	15092A00500710	1031,72	1020,86	98,95%
	15092A00500711	216,97	170,63	78,64%
	15092A00500712	504,10	431,57	85,61%

Plano Nº 0022A-0207	Referencia Catastral	Superficie (m ²)	Superficie Afectada (m ²)	Porcentaxe Afectada
	15092A00500713	364,44	364,44	100,00%
	15092A00500714	2098,78	771,70	36,77%
	15092A00500718	1957,31	1790,43	91,47%
	15092A00500722	938,69	55,89	5,95%
	15092A00500732	2134,75	156,55	7,33%
	15092A00500733	2438,61	235,76	9,67%
	15092A00500734	4945,69	599,97	12,13%
	15092A00500735	1363,79	1363,79	100,00%
	15092A00500736	428,95	428,95	100,00%
	15092A00500737	869,82	233,95	26,90%
	15092A00500741	6102,80	1228,88	20,14%
	15092A00500769	1101,71	881,85	80,04%
	15092A00500777	5582,31	1783,54	31,95%
	15092A00500778	5470,78	3196,27	58,42%
	15092A00500779	1095,01	611,87	55,88%
	15092A00500781	1215,91	24,98	2,05%
	15092A00500783	462,27	202,14	43,73%
	15092A00500785	148,52	148,52	100,00%
	15092A00500798	4641,05	4478,51	96,50%
	15092A00500799	7171,34	2336,50	32,58%
	15092A00500806	1002,77	16,33	1,63%
	15092A00500807	1711,20	569,96	33,31%
	15092A00500808	768,09	41,36	5,39%
	15092A00500809	554,67	45,38	8,18%
	15092A00500817	1097,79	919,10	83,72%
	15092A00500818	464,34	431,08	92,84%
	15092A00500819	724,69	678,34	93,60%
	15092A00500820	1384,64	1177,28	85,02%
	15092A00500827	1082,63	1082,63	100,00%
	15092A00500828	594,45	590,10	99,27%
	15092A00500830	655,79	655,79	100,00%
	15092A00500903	733,19	733,19	100,00%
	15092A00500904	1826,71	1669,71	91,41%
	15092A00500917	1400,25	353,56	25,25%
	15092A00500918	243,37	243,37	100,00%
	15092A00500919	10507,40	4748,99	45,20%
	15092A00500920	1255,68	337,43	26,87%
	15092A00500922	810,49	311,35	38,42%
	15092A00500923	433,87	433,87	100,00%
	15092A00500925	1303,22	560,73	43,03%
	15092A00500926	493,25	34,50	6,99%
	15092A00500927	303,33	303,33	100,00%
	15092A00500928	6206,28	2830,13	45,60%
	15092A00500940	9656,44	386,67	4,00%
	15092A00500999	2038,49	235,97	11,58%

Plano Nº 0022A-0207	Referencia Catastral	Superficie (m ²)	Superficie Afectada (m ²)	Porcentaxe Afectada
	15092A00501000	1690,08	1376,68	81,46%
	15092A00501002	772,97	772,97	100,00%
	15092A00501004	351,86	351,86	100,00%
	15092A00501005	324,05	324,05	100,00%
	15092A00501006	616,96	588,61	95,40%
	15092A00501008	3599,28	1579,43	43,88%
	15092A00501009	903,06	746,48	82,66%
	15092A00501010	1900,27	1831,55	96,38%
	15092A00501013	12480,28	7461,10	59,78%
	15092A00501016	1193,21	30,26	2,54%
	15092A00501020	2157,13	451,23	20,92%
	15092A00501040	147,40	147,40	100,00%
	15092A00501043	1337,18	1190,71	89,05%
	15092A00501110	694,27	668,08	96,23%
	15092A00501137	804,55	804,55	100,00%
	15092A00501138	813,06	724,67	89,13%
	15092A00501139	1215,37	1215,37	100,00%
	15092A00501146	1040,00	1040,00	100,00%
	15092A00501154	948,28	932,80	98,37%
	15092A00501155	1046,28	159,65	15,26%
	15092A00501157	523,71	62,83	12,00%
	15092A00501158	5687,42	3359,09	59,06%
	15092A00501159	186,53	186,53	100,00%
	15092A00501163	2359,13	512,60	21,73%
	15092A00501167	711,02	700,92	98,58%
	15092A00501168	2192,93	1855,39	84,61%
	15092A00501169	739,11	739,11	100,00%
	15092A00600008	10809,67	5940,17	54,95%
	15092A00600010	412,18	44,52	10,80%
	15092A00600021	671,68	569,25	84,75%
	15092A00600037	4018,28	3161,30	78,67%
	15092A00600041	569,30	461,72	81,10%
	15092A00600071	611,99	67,59	11,04%
	15092A00600192	8515,45	5252,93	61,69%
	15092A00600206	635,02	628,94	99,04%
	15092A00600213	193,02	193,02	100,00%
	15092A00600214	286,79	286,41	99,87%
	15092A00600215	192,25	170,54	88,71%
	15092A00600216	161,39	161,39	100,00%
	15092A00600217	98,72	98,72	100,00%
	15092A00600218	675,99	664,62	98,32%
	15092A00600219	1976,95	1348,66	68,22%
	15092A00600220	1194,06	156,42	13,10%
	15092A00600221	2154,63	1961,01	91,01%
	15092A00600223	1978,79	51,31	2,59%

Plano Nº 0022A-0207	Referencia Catastral	Superficie (m ²)	Superficie Afectada (m ²)	Porcentaxe Afectada
	15092A00600226	8812,17	5363,23	60,86%
	15092A00600245	2540,86	2470,00	97,21%
	15092A00600246	4484,80	903,48	20,15%
	15092A00600249	1585,06	193,15	12,19%
	15092A00600250	4220,70	1870,56	44,32%
	15092A00600251	1797,69	1789,16	99,53%
	15092A00600252	1007,68	391,91	38,89%
	15092A00600254	433,07	189,18	43,68%
	15092A00600270	1021,01	908,27	88,96%
	15092A00600271	1841,22	986,65	53,59%
	15092A00600278	1949,65	1908,49	97,89%
	15092A00600284	295,81	295,81	100,00%
	15092A00600285	1769,70	804,16	45,44%
	15092A00600287	997,96	997,96	100,00%
	15092A00600291	317,53	58,77	18,51%
	15092A00600292	2113,82	1035,76	49,00%
	15092A00600326	1804,03	134,93	7,48%
	15092A00600327	3218,54	1763,05	54,78%
	15092A00600328	2240,49	1077,37	48,09%
	15092A00600329	2570,97	1374,59	53,47%
	15092A00600330	2527,05	1391,05	55,05%
	15092A00600331	1255,06	604,14	48,14%
	15092A00600332	1687,90	1069,52	63,36%
	15092A00600333	815,41	310,06	38,02%
	15092A00600334	703,19	285,77	40,64%
	15092A00600335	3620,30	1588,81	43,89%
	15092A00600336	715,31	6,84	0,96%
	15092A00600340	1092,81	228,94	20,95%
	15092A00600341	1621,20	1581,65	97,56%
	15092A00600343	4388,50	2849,48	64,93%
	15092A00600345	586,00	570,17	97,30%
	15092A00600348	223,78	223,78	100,00%
	15092A00600349	1279,64	1272,24	99,42%
	15092A00600355	1570,90	1224,66	77,96%
	15092A00600358	559,74	559,74	100,00%
	15092A00600359	210,58	210,58	100,00%
	15092A00600360	230,08	207,62	90,24%
	15092A00600363	2686,17	1173,39	43,68%
	15092A00600365	4493,62	1416,25	31,52%
	15092A00600499	2023,92	350,03	17,29%
	15092A00600514	952,42	334,85	35,16%
	15092A00600517	1681,52	158,21	9,41%
	15092A00600518	1176,28	1172,11	99,65%
	15092A00600519	3321,15	2333,58	70,26%
	15092A00600520	1178,55	53,79	4,56%

Plano Nº 0022A-0207	Referencia Catastral	Superficie (m ²)	Superficie Afectada (m ²)	Porcentaxe Afectada
	15092A00600521	4698,52	3540,37	75,35%
	15092A00600527	1441,81	1338,81	92,86%
	15092A00600529	897,05	783,35	87,33%
	15092A00600531	369,58	369,58	100,00%
	15092A00600532	1613,26	1217,24	75,45%
	15092A00600533	588,01	588,01	100,00%
	15092A00600534	522,03	507,52	97,22%
	15092A00600535	2551,19	1446,12	56,68%
	15092A00600536	1344,43	66,93	4,98%
	15092A00600538	3726,21	372,46	10,00%
	15092A00600540	6781,44	2691,32	39,69%
	15092A00600561	8350,92	5023,89	60,16%
	15092A00600712	1034,60	685,38	66,25%
	15092A00600713	332,06	156,49	47,13%
	15092A00600714	368,21	181,33	49,25%
	15092A00600715	432,70	432,70	100,00%
	15092A00600716	1216,24	1216,24	100,00%
	15092A00600717	1989,83	1989,83	100,00%
	15092A00600718	1146,06	463,48	40,44%
	15092A00600719	1909,09	1909,09	100,00%
	15092A00600806	2211,00	1624,27	73,46%
	15092A00600807	689,98	227,59	32,98%
	15092A00601000	813,94	665,90	81,81%
	15092A00601001	172,43	29,66	17,20%
	15092A00601006	936,51	127,28	13,59%
	15092A00700092	1300,95	1300,95	100,00%
	15092A00700093	1013,27	769,02	75,89%
	15092A00700095	574,06	178,12	31,03%
	15092A00700096	3502,11	2811,52	80,28%
	15092A00700098	1777,87	1087,10	61,15%
	15092A00700100	4347,01	3039,54	69,92%
	15092A00700102	3333,61	2330,62	69,91%
	15092A00700167	4041,20	98,35	2,43%
	15092A00700175	9951,47	2874,63	28,89%
	15092A00700199	2173,14	1643,42	75,62%
	15092A00700208	725,46	129,47	17,85%
	15092A00700209	558,59	99,87	17,88%
	15092A00700210	613,24	495,50	80,80%
	15092A00700211	872,26	869,43	99,68%
	15092A00700219	4228,87	1804,86	42,68%
	15092A00700258	11417,31	186,51	1,63%
	15092A00700260	5791,00	4339,34	74,93%
	15092A00700262	1324,84	368,58	27,82%
	15092A00700265	649,95	67,08	10,32%
	15092A00700266	1675,06	1091,83	65,18%

Plano Nº 0022A-0207	Referencia Catastral	Superficie (m ²)	Superficie Afectada (m ²)	Porcentaxe Afectada
	15092A00700271	15298,30	6820,84	44,59%
	15092A00700274	404,52	41,08	10,16%
	15092A00700275	1650,20	1650,20	100,00%
	15092A00700288	1490,37	540,50	36,27%
	15092A00700297	1609,71	90,27	5,61%
	15092A00700299	587,17	553,78	94,31%
	15092A00700301	994,96	965,14	97,00%
	15092A00700302	2100,75	2075,22	98,78%
	15092A00700303	1011,16	1011,16	100,00%
	15092A00700305	555,83	555,83	100,00%
	15092A00700306	1032,16	1032,16	100,00%
	15092A00700307	1598,31	1583,61	99,08%
	15092A00700310	1523,05	997,23	65,48%
	15092A00700311	470,56	10,44	2,22%
	15092A00700312	761,02	429,54	56,44%
	15092A00700313	1777,27	517,89	29,14%
	15092A00700315	8117,38	4567,35	56,27%
	15092A00700333	1000,15	997,57	99,74%
	15092A00700335	391,58	375,86	95,99%
	15092A00700336	2639,92	2531,42	95,89%
	15092A00700347	3179,75	2949,57	92,76%
	15092A00700350	806,93	806,93	100,00%
	15092A00700351	667,70	667,70	100,00%
	15092A00700352	961,72	352,08	36,61%
	15092A00700353	398,38	174,10	43,70%
	15092A00700354	4136,04	3064,10	74,08%
	15092A00700360	818,97	281,74	34,40%
	15092A00700361	901,64	473,90	52,56%
	15092A00700364	509,62	406,39	79,74%
	15092A00700365	259,29	248,42	95,81%
	15092A00700366	2023,07	1963,01	97,03%
	15092A00700367	689,64	151,16	21,92%
	15092A00700370	2141,26	1671,05	78,04%
	15092A00700372	14974,93	6250,68	41,74%
	15092A00700373	622,02	555,19	89,26%
	15092A00700374	1710,20	1699,12	99,35%
	15092A00700375	523,32	513,61	98,14%
	15092A00700379	798,59	658,16	82,42%
	15092A00700382	972,80	972,80	100,00%
	15092A00700384	4423,30	598,06	13,52%
	15092A00700404	7646,14	609,61	7,97%
	15092A00700407	2880,10	131,52	4,57%
	15092A00700420	1965,16	1258,18	64,02%
	15092A00700443	1101,69	992,72	90,11%
	15092A00700447	786,93	80,57	10,24%

Plano Nº 0022A-0207	Referencia Catastral	Superficie (m ²)	Superficie Afectada (m ²)	Porcentaje Afectada
	15092A00700448	4236,96	988,36	23,33%
	15092A00700451	871,69	857,15	98,33%
	15092A00700452	228,36	228,36	100,00%
	15092A00700453	251,65	251,65	100,00%
	15092A00700455	2744,83	2657,76	96,83%
	15092A00700457	319,07	319,07	100,00%
	15092A00700459	2727,53	244,21	8,95%
	15092A00700460	1037,56	1037,56	100,00%
	15092A00700461	731,22	731,22	100,00%
	15092A00700462	496,73	496,73	100,00%
	15092A00700463	682,84	629,45	92,18%
	15092A00700464	448,77	448,77	100,00%
	15092A00700465	1034,80	1034,80	100,00%
	15092A00700466	973,20	875,82	89,99%
	15092A00700467	452,56	146,58	32,39%
	15092A00700468	205,73	205,73	100,00%
	15092A00700469	200,36	200,36	100,00%
	15092A00700470	1301,97	502,10	38,56%
	15092A00700473	2845,12	2007,49	70,56%
	15092A00700475	610,40	610,40	100,00%
	15092A00700476	960,16	960,16	100,00%
	15092A00700480	1724,28	1665,23	96,58%
	15092A00700481	594,32	592,97	99,77%
	15092A00700483	908,52	615,19	67,71%
	15092A00700485	13711,26	6533,52	47,65%
	15092A00700486	6880,21	42,70	0,62%
	15092A00700487	1129,86	1126,23	99,68%
	15092A00700488	3781,23	274,38	7,26%
	15092A00700494	4256,08	2540,29	59,69%
	15092A00700496	364,40	364,40	100,00%
	15092A00700497	1038,13	547,90	52,78%
	15092A00700498	1392,85	627,33	45,04%
	15092A00700501	1345,79	1345,79	100,00%
	15092A00700509	5092,53	4097,49	80,46%
	15092A00700516	8034,30	739,84	9,21%
	15092A00700525	3345,50	1920,51	57,41%
	15092A00700526	2452,98	227,16	9,26%
	15092A00700540	286,84	286,84	100,00%
	15092A00700541	887,89	843,30	94,98%
	15092A00700542	519,81	510,75	98,26%
	15092A00700543	420,66	418,97	99,60%
	15092A00700548	1287,05	1287,05	100,00%
	15092A00700549	2609,47	2049,81	78,55%
	15092A00700550	344,84	320,73	93,01%
	15092A00700586	1492,33	577,76	38,72%

Plano Nº 0022A-0207	Referencia Catastral	Superficie (m ²)	Superficie Afectada (m ²)	Porcentaxe Afectada
	15092A00700587	483,74	481,47	99,53%
	15092A00700588	548,12	548,12	100,00%
	15092A00700589	7775,41	3661,75	47,09%
	15092A00700595	496,33	413,92	83,40%
	15092A00700596	331,76	331,03	99,78%
	15092A00700603	37949,49	10594,48	27,92%
	15092A00700604	237,98	237,98	100,00%
	15092A00700606	445,99	119,79	26,86%
	15092A00700687	6253,67	5563,34	88,96%
	15092A00700689	26044,85	2238,60	8,60%
	15092A00700733	8723,11	11,87	0,14%
	15092A00700738	2882,47	1069,37	37,10%
	15092A00700739	1047,13	522,93	49,94%
	15092A00700740	1055,25	829,20	78,58%
	15092A00700747	10079,53	5156,94	51,16%
	15092A00700756	3952,34	3601,49	91,12%
	15092A00700759	1181,59	475,42	40,24%
	15092A00700760	415,25	59,19	14,25%
	15092A00700761	387,64	68,90	17,77%
	15092A00700763	735,76	341,79	46,45%
	15092A00700764	1699,64	1002,34	58,97%
	15092A00700766	824,63	824,63	100,00%
	15092A00700778	1920,14	1186,62	61,80%
	15092A00700779	172,43	56,00	32,48%
	15092A00700782	2757,47	2104,34	76,31%
	15092A00700786	3674,13	658,18	17,91%
	15092A00700787	1835,28	1310,46	71,40%
	15092A00700804	8514,84	4588,19	53,88%
	15092A00700806	857,21	119,11	13,90%
	15092A00700816	2354,61	16,87	0,72%
	15092A00700820	3536,38	146,29	4,14%
	15092A00700828	1451,05	80,27	5,53%
	15092A00700849	2020,90	530,27	26,24%
	15092A00700850	1907,10	862,40	45,22%
	15092A00700851	4901,74	1584,65	32,33%
	15092A00700853	2188,11	1058,30	48,37%
	15092A00700854	6141,23	2972,41	48,40%
	15092A00700857	2369,03	198,07	8,36%
	15092A00700858	2013,52	2007,06	99,68%
	15092A00700859	535,15	127,02	23,74%
	15092A00700878	6958,51	2339,47	33,62%
	15092A00700888	12043,59	2363,97	19,63%
	15092A00700890	1053,93	1053,93	100,00%
	15092A00700897	2195,28	10,99	0,50%
	15092A00700898	4044,55	3546,76	87,69%

Plano Nº 0022A-0207	Referencia Catastral	Superficie (m ²)	Superficie Afectada (m ²)	Porcentaje Afectada
	15092A00700926	1541,83	137,51	8,92%
	15092A00700938	2367,38	1936,89	81,82%
	15092A00700941	2777,61	2137,27	76,95%
	15092A00700942	197,88	184,79	93,38%
	15092A00700943	795,72	795,72	100,00%
	15092A00700945	1045,76	50,71	4,85%
	15092A00700946	2135,40	616,16	28,85%
	15092A00700947	8665,05	149,11	1,72%
	15092A00700985	635,55	229,36	36,09%
	15092A00701000	1401,17	1183,43	84,46%
	15092A00701019	5483,48	110,11	2,01%
	15092A00701068	2384,55	26,41	1,11%
	15092A00701096	226,00	26,78	11,85%
	15092A00701097	1210,59	1210,59	100,00%
	15092A00701105	3218,42	36,80	1,14%
	15092A00701111	2357,77	833,93	35,37%
	15092A00701112	1741,00	1737,08	99,77%
	15092A00701113	2310,45	1174,51	50,83%
	15092A00701115	824,95	209,91	25,45%
	15092A00701118	1404,85	661,09	47,06%
	15092A00701120	20256,07	14282,74	70,51%
	15092A00701121	3676,09	439,15	11,95%
	15092A00800105	4957,76	3541,28	71,43%
	15092A00800111	6297,63	1797,60	28,54%
	15092A00800117	605,57	513,08	84,73%
	15092A00800118	792,00	792,00	100,00%
	15092A00800191	3207,21	508,55	15,86%
	15092A00800194	564,56	107,14	18,98%
	15092A00800195	4862,68	930,21	19,13%
	15092A00800204	1040,85	836,43	80,36%
	15092A00800209	1768,99	1613,26	91,20%
	15092A00800211	3966,77	1536,89	38,74%
	15092A00800212	1250,96	1234,18	98,66%
	15092A00800213	3971,17	1075,29	27,08%
	15092A00800238	1325,13	926,37	69,91%
	15092A00800239	2543,16	320,24	12,59%
	15092A00800275	2881,78	989,77	34,35%
	15092A00800279	8265,28	5419,27	65,57%
	15092A00800284	789,84	730,16	92,44%
	15092A00800286	1977,92	1410,05	71,29%
	15092A00800287	10711,04	105,79	0,99%
	15092A00800379	1644,32	215,33	13,10%
	15092A00800406	2167,75	1575,43	72,68%
	15092A00800407	1667,13	968,88	58,12%
	15092A00800408	182,46	147,63	80,91%

Plano Nº 0022A-0207	Referencia Catastral	Superficie (m ²)	Superficie Afectada (m ²)	Porcentaje Afectada
	15092A00800411	2437,10	2128,49	87,34%
	15092A00800412	1398,30	62,06	4,44%
	15092A00900002	152,94	96,54	63,13%
	15092A00900003	439,79	439,79	100,00%
	15092A00900004	93,99	93,99	100,00%
	15092A00900005	1090,87	1090,87	100,00%
	15092A00900007	1298,59	1288,39	99,21%
	15092A00900008	1032,37	100,78	9,76%
	15092A00900014	2164,93	2003,18	92,53%
	15092A00900024	1064,61	797,13	74,88%
	15092A00900025	696,83	694,83	99,71%
	15092A00900026	545,44	545,44	100,00%
	15092A00900028	2827,21	2049,70	72,50%
	15092A00900029	435,38	405,72	93,19%
	15092A00900030	963,96	536,77	55,68%
	15092A00900031	236,92	236,92	100,00%
	15092A00900033	9334,80	664,24	7,12%
	15092A00900038	209,75	31,61	15,07%
	15092A00900039	245,16	47,33	19,30%
	15092A00900040	1416,81	269,51	19,02%
	15092A00900042	863,76	841,55	97,43%
	15092A00900043	336,33	329,54	97,98%
	15092A00900044	522,21	455,49	87,22%
	15092A00900048	192,93	155,98	80,85%
	15092A00900052	573,33	547,20	95,44%
	15092A00900053	762,39	743,34	97,50%
	15092A00900054	1407,58	1386,95	98,53%
	15092A00900087	4469,06	2310,14	51,69%
	15092A00900088	1390,78	50,28	3,62%
	15092A00900090	562,88	267,12	47,46%
	15092A00900091	529,33	276,57	52,25%
	15092A00900092	1597,52	987,61	61,82%
	15092A00900093	1340,16	10,31	0,77%
	15092A00900098	1051,99	899,76	85,53%
	15092A00900099	157,53	28,69	18,21%
	15092A00900100	249,14	249,14	100,00%
	15092A00900109	947,36	837,37	88,39%
	15092A00900110	1555,41	1367,32	87,91%
	15092A00900126	902,61	894,27	99,08%
	15092A00900132	94,72	75,18	79,38%
	15092A00900134	782,77	11,09	1,42%
	15092A00900170	603,53	451,70	74,84%
	15092A00900190	348,43	30,49	8,75%
	15092A00900262	28,19	28,19	100,00%
	15092A01400159	3242,50	2578,32	79,52%

Plano Nº 0022A-0207	Referencia Catastral	Superficie (m ²)	Superficie Afectada (m ²)	Porcentaxe Afectada
	15092A01400227	1269,66	413,20	32,54%
	15092A01400229	1873,44	738,36	39,41%
	15092A01400234	2711,61	439,28	16,20%
	15092A01400241	415,35	263,20	63,37%
	15092A01400242	1752,00	763,56	43,58%
	15092A01400244	1813,91	1503,24	82,87%
	15092A01400245	7632,54	3766,96	49,35%
	15092A01400246	1709,33	59,58	3,49%
	15092A01400247	786,96	786,96	100,00%
	15092A01400248	1726,90	1726,34	99,97%
	15092A01400249	752,16	752,16	100,00%
	15092A01400251	394,84	394,84	100,00%
	15092A01400252	1038,15	139,78	13,46%
	15092A01400253	1488,68	163,85	11,01%
	15092A01400254	1738,78	142,69	8,21%
	15092A01400255	1998,25	1910,64	95,62%
	15092A01400256	1016,68	946,79	93,13%
	15092A01400257	647,56	344,52	53,20%
	15092A01400258	1104,10	46,04	4,17%
	15092A01400260	2827,74	787,02	27,83%
	15092A01400263	1140,86	725,41	63,58%
	15092A01400264	2159,85	2084,41	96,51%
	15092A01400265	458,36	42,87	9,35%
	15092A01400271	3119,19	541,13	17,35%
	15092A01400272	2173,64	2173,64	100,00%
	15092A01400273	596,32	596,32	100,00%
	15092A01400274	995,76	995,76	100,00%
	15092A01400275	1676,12	845,12	50,42%
	15092A01400276	516,76	57,26	11,08%
	15092A01400278	3045,67	1089,28	35,76%
	15092A01400283	605,20	40,86	6,75%
	15092A01400301	596,66	31,61	5,30%
	15092A01400304	1774,40	1451,62	81,81%
	15092A01400305	1581,75	1462,96	92,49%
	15092A01400392	370,61	69,21	18,67%
	15092A01400393	436,48	262,82	60,21%
	15092A01400401	9759,25	953,42	9,77%
	15092A01400402	2046,86	1658,34	81,02%
	15092A01400403	6731,34	5217,93	77,52%
	15092A01400404	306,72	306,72	100,00%
	15092A01400405	7651,65	210,40	2,75%
	15092A01500044	5664,44	2502,69	44,18%
	15092A01500045	557,36	287,05	51,50%
	15092A01500046	322,40	14,44	4,48%
	15092A01500422	1152,74	1152,70	100,00%

Plano Nº 0022A-0207	Referencia Catastral	Superficie (m²)	Superficie Afectada (m²)	Porcentaxe Afectada
	15092A01500490	250,48	229,63	91,68%
	15092A01500495	1246,46	208,13	16,70%
	15092A01500496	730,55	62,38	8,54%
	15092A01500497	4062,25	4062,25	100,00%
	15092A01500498	589,94	52,09	8,83%
	15092A01500499	3765,15	2806,70	74,54%
	15092A01500500	2365,11	1379,88	58,34%
	15092A01500501	865,00	286,54	33,13%
	15092A01500502	772,43	152,45	19,74%
	15092A01500503	1562,51	50,14	3,21%
	15092A01500508	7258,92	901,94	12,43%
	15092A01500529	6773,42	1783,93	26,34%
	15092A01500539	957,19	728,96	76,16%
	15092A01700440	21995,60	75,22	0,34%
	15092A01700443	14182,24	60,94	0,43%
	15092A01700444	20386,24	9684,34	47,50%

Plano Nº 0022A-0208	Referencia Catastral	Superficie (m ²)	Superficie Afectada (m ²)	Porcentaje Afectada
	000200600NH79G	4830,56	2455,94	50,84%
	000200700NH79G	10480,70	4126,04	39,37%
	000200900NH79G	4227,36	1273,02	30,11%
	000201000NH79G	12885,86	7424,63	57,62%
	000201100NH79G	5109,15	3492,81	68,36%
	000201300NH79G	3519,53	1324,25	37,63%
	000201400NH79G	6171,61	1400,54	22,69%
	000202200NH79G	11941,10	5735,37	48,03%
	000202300NH79G	4740,55	1447,51	30,53%
	000500500NH69H	9977,87	3815,46	38,24%
	000501000NH69H	1946,76	760,27	39,05%
	000501200NH69H	20876,46	8632,72	41,35%
	000502600NH69H	1111,83	104,45	9,39%
	000502900NH69H	1621,25	1213,57	74,85%
	000503300NH69H	3443,16	328,92	9,55%
	000600900NH79G	2200,38	141,74	6,44%
	000601000NH79G	1481,35	31,17	2,10%
	000700400NH79G	14294,06	5012,76	35,07%
	000700500NH79G	2815,05	809,36	28,75%
	000700600NH79G	3288,74	812,12	24,69%
	000701500NH79G	2435,20	26,96	1,11%
	000701700NH79G	1399,29	19,12	1,37%
	000701800NH79G	838,04	14,00	1,67%
	000702000NH79G	755,96	76,21	10,08%
	001200300NH79G	3062,07	1772,73	57,89%
	001200600NH79G	2423,02	115,64	4,77%
	001201200NH79G	11513,55	9031,57	78,44%
	001300100NH79G	3487,30	112,56	3,23%
	001300200NH79G	19221,16	8219,71	42,76%
	001300300NH79G	3729,98	208,13	5,58%
	001300400NH79G	14983,32	10654,15	71,11%
	001600900NJ70A	2154,05	65,18	3,03%
	001601500NJ70A	1493,85	127,01	8,50%
	001601600NJ70A	13899,04	5564,18	40,03%
	001601700NJ70A	4463,38	1143,37	25,62%
	001601900NJ70A	904,90	55,36	6,12%
	001602000NJ70A	1766,16	119,44	6,76%
	001602600NJ70A	2248,21	64,34	2,86%
	001602700NJ70A	2099,02	495,68	23,61%
	001602800NJ70A	8074,04	3112,53	38,55%
	001700100NJ70A	2186,30	841,70	38,50%
	001800200NH79G	11580,15	5463,37	47,18%
	002200800NJ70A	1556,73	46,54	2,99%
	002300300NJ70A	15674,03	495,24	3,16%
	002300500NJ70A	4170,38	3402,36	81,58%

Plano Nº 0022A-0208	Referencia Catastral	Superficie (m ²)	Superficie Afectada (m ²)	Porcentaxe Afectada
	002501000NJ60B	2184,95	946,26	43,31%
	002501300NJ60B	2481,79	399,36	16,09%
	002501800NJ60B	2430,53	732,64	30,14%
	002502000NJ60B	3799,24	1132,93	29,82%
	002502200NJ60B	5100,68	945,41	18,53%
	1484501NH7918S	2342,19	460,03	19,64%
	15092A01200049	3350,18	152,26	4,54%
	15092A01200050	4093,09	696,33	17,01%
	15092A01200051	3333,46	712,70	21,38%
	15092A01200071	1456,45	558,24	38,33%
	15092A01200212	2618,33	394,38	15,06%
	15092A01200261	909,92	24,98	2,75%
	15092A01200312	1324,53	524,42	39,59%
	15092A01200317	1778,13	1743,51	98,05%
	15092A01200318	1112,99	1040,50	93,49%
	15092A01200319	1198,07	1074,20	89,66%
	15092A01200320	2035,25	1853,12	91,05%
	15092A01200322	1555,60	447,93	28,79%
	15092A01200323	1627,45	1456,49	89,49%
	15092A01200324	4859,55	2211,40	45,51%
	15092A01200326	2116,75	2053,86	97,03%
	15092A01200327	2226,52	21,33	0,96%
	15092A01200328	1457,58	1313,42	90,11%
	15092A01200330	1976,58	1844,86	93,34%
	15092A01200339	1321,96	1238,96	93,72%
	15092A01200341	436,92	423,89	97,02%
	15092A01200359	874,33	86,18	9,86%
	15092A01200360	4392,20	989,48	22,53%
	15092A01200366	690,03	689,46	99,92%
	15092A01200367	649,04	649,04	100,00%
	15092A01200368	1856,61	358,83	19,33%
	15092A01200369	1868,79	1401,35	74,99%
	15092A01200370	2819,43	2427,39	86,10%
	15092A01200372	837,53	796,70	95,13%
	15092A01200373	1295,12	1251,32	96,62%
	15092A01200374	721,65	341,05	47,26%
	15092A01200375	822,31	690,14	83,93%
	15092A01200376	2181,76	685,88	31,44%
	15092A01200377	1233,09	325,53	26,40%
	15092A01300001	552,95	421,83	76,29%
	15092A01300003	253,45	253,45	100,00%
	15092A01300017	616,45	537,23	87,15%
	15092A01300018	967,65	961,11	99,32%
	15092A01300019	2991,08	209,07	6,99%
	15092A01300023	2416,91	1082,45	44,79%

Plano Nº 0022A-0208	Referencia Catastral	Superficie (m ²)	Superficie Afectada (m ²)	Porcentaxe Afectada
	15092A01300024	2388,03	2207,70	92,45%
	15092A01300031	1721,41	1713,08	99,52%
	15092A01300032	1120,14	617,98	55,17%
	15092A01300036	6905,74	4231,89	61,28%
	15092A01300037	13070,68	2266,06	17,34%
	15092A01300039	10796,54	1948,54	18,05%
	15092A01300045	1695,92	1423,57	83,94%
	15092A01300046	3457,29	2339,41	67,67%
	15092A01300047	586,63	32,53	5,54%
	15092A01300048	4644,48	3740,46	80,54%
	15092A01300053	1479,84	1469,56	99,31%
	15092A01300054	2485,78	2123,26	85,42%
	15092A01300056	994,31	178,48	17,95%
	15092A01300057	1073,27	800,14	74,55%
	15092A01300069	4583,33	1514,31	33,04%
	15092A01300081	4640,31	3649,27	78,64%
	15092A01300091	1297,48	991,05	76,38%
	15092A01300092	608,76	426,07	69,99%
	15092A01300093	752,23	478,72	63,64%
	15092A01300098	1019,74	595,27	58,37%
	15092A01300103	1166,66	339,33	29,09%
	15092A01300105	1712,62	910,82	53,18%
	15092A01300106	2249,73	1649,89	73,34%
	15092A01300107	1063,26	968,57	91,09%
	15092A01300108	815,44	681,02	83,52%
	15092A01400022	1406,41	185,55	13,19%
	15092A01400037	16232,24	332,23	2,05%
	15092A01400038	1774,01	1774,01	100,00%
	15092A01400039	2836,67	1535,54	54,13%
	15092A01400040	1034,81	1034,81	100,00%
	15092A01400041	1032,43	343,94	33,31%
	15092A01400060	1913,29	163,55	8,55%
	15092A01400074	1785,43	1420,96	79,59%
	15092A01400131	1319,22	682,19	51,71%
	15092A01400133	5280,30	4552,65	86,22%
	15092A01400134	3217,61	274,18	8,52%
	15092A01400147	2290,94	330,72	14,44%
	15092A01400149	6360,64	3379,01	53,12%
	15092A01400150	3557,69	893,07	25,10%
	15092A01400245	7632,54	3766,96	49,35%
	15092A01400246	1709,33	59,58	3,49%
	15092A01400252	1038,15	139,78	13,46%
	15092A01400253	1488,68	163,85	11,01%
	15092A01400254	1738,78	142,69	8,21%
	15092A01400271	3119,19	541,13	17,35%

Plano Nº 0022A-0208	Referencia Catastral	Superficie (m ²)	Superficie Afectada (m ²)	Porcentaxe Afectada
	15092A01400275	1676,12	845,12	50,42%
	15092A01400276	516,76	57,26	11,08%
	15092A01400278	3045,67	1089,28	35,76%
	15092A01400283	605,20	40,86	6,75%
	15092A01400286	1571,79	147,01	9,35%
	15092A01400289	875,23	227,43	25,99%
	15092A01400290	973,94	854,59	87,75%
	15092A01400291	862,01	862,01	100,00%
	15092A01400292	3000,11	141,60	4,72%
	15092A01400295	387,01	387,01	100,00%
	15092A01400296	1264,15	1264,15	100,00%
	15092A01400297	675,96	170,49	25,22%
	15092A01400298	972,51	146,80	15,09%
	15092A01400301	596,66	31,61	5,30%
	15092A01400303	789,75	633,77	80,25%
	15092A01400304	1774,40	1451,62	81,81%
	15092A01400313	1418,26	93,91	6,62%
	15092A01400314	743,70	184,09	24,75%
	15092A01400315	2737,81	1655,72	60,48%
	15092A01400316	2055,91	599,79	29,17%
	15092A01400317	2575,08	2484,83	96,50%
	15092A01400319	710,90	151,01	21,24%
	15092A01400324	4912,13	2992,05	60,91%
	15092A01400325	1916,29	1817,89	94,86%
	15092A01400326	2391,28	38,09	1,59%
	15092A01400330	1151,00	956,76	83,12%
	15092A01400339	524,02	102,26	19,51%
	15092A01400340	2378,66	2376,97	99,93%
	15092A01400341	1502,43	1341,62	89,30%
	15092A01400346	653,82	319,95	48,94%
	15092A01400347	1070,50	398,91	37,26%
	15092A01400348	1345,13	165,33	12,29%
	15092A01400351	3094,91	377,45	12,20%
	15092A01400352	1740,75	1021,59	58,69%
	15092A01400354	629,45	215,27	34,20%
	15092A01400355	2691,54	2539,83	94,36%
	15092A01400356	1055,50	259,37	24,57%
	15092A01400357	1438,45	62,06	4,31%
	15092A01400359	1644,07	469,44	28,55%
	15092A01400360	340,74	287,57	84,40%
	15092A01400361	3514,56	2007,18	57,11%
	15092A01400362	822,08	614,90	74,80%
	15092A01400363	701,02	599,14	85,47%
	15092A01400364	1047,55	909,28	86,80%
	15092A01400368	2470,72	321,11	13,00%

Plano Nº 0022A-0208	Referencia Catastral	Superficie (m ²)	Superficie Afectada (m ²)	Porcentaxe Afectada
	15092A01400388	500,44	500,44	100,00%
	15092A01400730	5062,61	4902,58	96,84%
	15092A01400735	3115,73	81,90	2,63%
	15092A01400736	5852,56	527,70	9,02%
	15092A01400748	2762,85	533,15	19,30%
	15092A01400749	2976,99	836,96	28,11%
	15092A01400750	3016,57	844,89	28,01%
	15092A01400751	4192,88	819,58	19,55%
	15092A01400752	5936,66	1847,41	31,12%
	15092A01400753	4950,07	1621,62	32,76%
	15092A01400754	73,31	73,31	100,00%
	15092A01400755	286,87	286,87	100,00%
	15092A01400756	962,73	95,43	9,91%
	15092A01400757	6243,86	2251,09	36,05%
	15092A01400763	337,29	337,29	100,00%
	15092A01400764	1599,33	1599,33	100,00%
	15092A01400765	4920,51	4875,33	99,08%
	15092A01400766	1106,63	769,17	69,51%
	15092A01400767	1978,86	859,53	43,44%
	15092A01400770	2087,80	1819,78	87,16%
	15092A01400771	1643,73	124,71	7,59%
	15092A01400772	4250,91	64,36	1,51%
	15092A01400775	1709,45	1191,15	69,68%
	15092A01400802	918,88	853,00	92,83%
	15092A01400803	3418,58	2998,91	87,72%
	15092A01400808	1669,81	1516,08	90,79%
	15092A01400812	1249,27	1245,27	99,68%
	15092A01500112	1109,16	419,69	37,84%
	15092A01500113	977,08	965,49	98,81%
	15092A01500115	1311,23	1285,31	98,02%
	15092A01500119	393,61	393,61	100,00%
	15092A01500120	365,44	365,44	100,00%
	15092A01500121	257,91	257,91	100,00%
	15092A01500122	805,85	660,83	82,00%
	15092A01500123	198,52	70,96	35,75%
	15092A01500124	313,30	54,99	17,55%
	15092A01500178	787,14	251,40	31,94%
	15092A01500179	429,47	398,43	92,77%
	15092A01500180	365,91	365,91	100,00%
	15092A01500181	546,40	494,37	90,48%
	15092A01500182	354,09	332,23	93,83%
	15092A01500184	1437,53	878,84	61,14%
	15092A01500185	699,53	409,13	58,49%
	15092A01500186	619,13	619,13	100,00%
	15092A01500187	2815,02	2677,12	95,10%

Plano Nº 0022A-0208	Referencia Catastral	Superficie (m ²)	Superficie Afectada (m ²)	Porcentaxe Afectada
	15092A01500190	5963,49	3484,57	58,43%
	15092A01500194	1549,54	10,24	0,66%
	15092A01500199	698,22	16,44	2,36%
	15092A01500202	380,83	293,39	77,04%
	15092A01500204	362,83	318,88	87,89%
	15092A01500207	351,62	13,60	3,87%
	15092A01500208	930,83	693,76	74,53%
	15092A01500209	2540,38	2045,34	80,51%
	15092A01500212	864,81	802,83	92,83%
	15092A01500213	1347,89	1347,89	100,00%
	15092A01500219	1524,44	1327,98	87,11%
	15092A01500224	760,22	687,27	90,40%
	15092A01500225	280,32	268,79	95,89%
	15092A01500226	328,86	288,85	87,83%
	15092A01500227	319,10	293,95	92,12%
	15092A01500228	1150,50	885,54	76,97%
	15092A01500235	3193,50	414,45	12,98%
	15092A01500241	99,71	99,71	100,00%
	15092A01500242	138,83	138,83	100,00%
	15092A01500243	199,12	199,12	100,00%
	15092A01500244	361,27	361,27	100,00%
	15092A01500246	176,61	176,61	100,00%
	15092A01500247	948,17	327,32	34,52%
	15092A01500248	174,44	138,18	79,22%
	15092A01500251	7814,03	6095,17	78,00%
	15092A01500261	7190,94	823,23	11,45%
	15092A01500278	258,76	246,05	95,09%
	15092A01500279	633,19	624,22	98,58%
	15092A01500280	376,86	322,69	85,62%
	15092A01500281	255,70	135,97	53,18%
	15092A01500282	130,92	130,92	100,00%
	15092A01500283	109,41	105,74	96,64%
	15092A01500284	113,95	87,98	77,21%
	15092A01500285	144,94	62,09	42,84%
	15092A01500308	742,33	99,32	13,38%
	15092A01500310	2934,89	1321,87	45,04%
	15092A01500311	539,85	183,74	34,04%
	15092A01500406	4145,05	12,22	0,29%
	15092A01500407	8574,13	4162,83	48,55%
	15092A01500428	3045,89	3001,91	98,56%
	15092A01500661	194,12	193,52	99,69%
	15092A01700082	54,06	54,06	100,00%
	15092A01700083	3062,87	2022,93	66,05%
	15092A01700104	3849,28	2312,69	60,08%
	15092A01700113	19068,83	10278,68	53,90%

Plano Nº 0022A-0208	Referencia Catastral	Superficie (m ²)	Superficie Afectada (m ²)	Porcentaxe Afectada
	15092A01700126	1038,41	592,25	57,03%
	15092A01700157	2190,91	1103,27	50,36%
	15092A01700160	817,74	780,24	95,41%
	15092A01700163	2390,88	1979,79	82,81%
	15092A01700166	539,47	246,62	45,72%
	15092A01700167	609,71	73,17	12,00%
	15092A01700168	403,78	391,01	96,84%
	15092A01700171	1455,11	1455,11	100,00%
	15092A01700172	714,48	695,50	97,34%
	15092A01700173	267,65	232,51	86,87%
	15092A01700176	415,77	291,81	70,19%
	15092A01700178	169,16	46,35	27,40%
	15092A01700187	4757,97	2033,26	42,73%
	15092A01700200	1072,64	234,48	21,86%
	15092A01700201	674,30	612,81	90,88%
	15092A01700202	751,17	694,33	92,43%
	15092A01700203	717,40	651,51	90,82%
	15092A01700204	498,63	444,88	89,22%
	15092A01700220	351,60	287,51	81,77%
	15092A01700221	2035,49	1890,93	92,90%
	15092A01700222	521,32	493,53	94,67%
	15092A01700223	453,21	430,65	95,02%
	15092A01700224	575,51	539,99	93,83%
	15092A01700225	457,42	430,82	94,18%
	15092A01700226	545,49	535,73	98,21%
	15092A01700227	597,43	580,21	97,12%
	15092A01700228	508,28	378,63	74,49%
	15092A01700232	1594,51	894,18	56,08%
	15092A01700233	574,52	228,48	39,77%
	15092A01700235	3900,91	2428,29	62,25%
	15092A01700236	1544,53	79,32	5,14%
	15092A01700240	380,97	329,21	86,41%
	15092A01700242	1879,40	1879,40	100,00%
	15092A01700243	1099,76	543,49	49,42%
	15092A01700244	619,98	451,04	72,75%
	15092A01700245	1275,17	553,88	43,44%
	15092A01700246	334,63	42,55	12,72%
	15092A01700247	916,15	514,99	56,21%
	15092A01700248	878,87	878,87	100,00%
	15092A01700250	2253,99	2209,19	98,01%
	15092A01700251	1776,78	276,33	15,55%
	15092A01700252	261,64	43,51	16,63%
	15092A01700253	994,26	29,35	2,95%
	15092A01700254	1163,22	136,31	11,72%
	15092A01700256	725,17	83,95	11,58%

Plano Nº 0022A-0208	Referencia Catastral	Superficie (m ²)	Superficie Afectada (m ²)	Porcentaxe Afectada
	15092A01700257	725,07	334,39	46,12%
	15092A01700258	1192,04	1086,73	91,17%
	15092A01700259	425,28	425,28	100,00%
	15092A01700260	353,78	353,78	100,00%
	15092A01700261	1230,62	1141,09	92,72%
	15092A01700263	390,48	390,48	100,00%
	15092A01700264	449,93	449,93	100,00%
	15092A01700265	547,28	525,25	95,97%
	15092A01700275	508,64	444,91	87,47%
	15092A01700276	1007,58	937,41	93,04%
	15092A01700278	601,81	579,12	96,23%
	15092A01700279	1165,55	1156,11	99,19%
	15092A01700280	515,57	487,34	94,52%
	15092A01700281	555,84	532,15	95,74%
	15092A01700282	775,00	772,73	99,71%
	15092A01700284	1127,24	69,58	6,17%
	15092A01700286	450,82	124,39	27,59%
	15092A01700287	426,67	116,30	27,26%
	15092A01700288	991,91	264,37	26,65%
	15092A01700290	1405,03	152,57	10,86%
	15092A01700299	1306,62	771,12	59,02%
	15092A01700300	771,94	549,16	71,14%
	15092A01700301	1102,47	935,10	84,82%
	15092A01700302	1324,44	1285,90	97,09%
	15092A01700308	2102,64	1716,45	81,63%
	15092A01700309	941,04	237,93	25,28%
	15092A01700310	457,57	433,85	94,82%
	15092A01700311	698,69	400,28	57,29%
	15092A01700312	2352,90	1126,18	47,86%
	15092A01700313	544,35	124,88	22,94%
	15092A01700314	1992,44	1501,17	75,34%
	15092A01700315	1173,55	795,22	67,76%
	15092A01700317	1192,17	716,05	60,06%
	15092A01700320	714,25	473,59	66,31%
	15092A01700322	823,92	531,86	64,55%
	15092A01700323	438,47	292,96	66,81%
	15092A01700324	476,51	353,72	74,23%
	15092A01700325	1459,84	1420,00	97,27%
	15092A01700326	1548,05	1532,97	99,03%
	15092A01700335	883,04	801,11	90,72%
	15092A01700344	1034,55	967,18	93,49%
	15092A01700345	968,78	968,78	100,00%
	15092A01700368	511,34	490,71	95,97%
	15092A01700369	600,45	575,57	95,86%
	15092A01700372	761,87	461,68	60,60%

Plano Nº 0022A-0208	Referencia Catastral	Superficie (m ²)	Superficie Afectada (m ²)	Porcentaxe Afectada
	15092A01700373	1475,11	1331,48	90,26%
	15092A01700374	435,63	327,05	75,07%
	15092A01700375	483,60	345,38	71,42%
	15092A01700376	812,27	510,41	62,84%
	15092A01700377	556,74	249,01	44,73%
	15092A01700378	1879,23	501,09	26,66%
	15092A01700380	882,88	34,05	3,86%
	15092A01700381	596,60	596,60	100,00%
	15092A01700382	457,99	381,19	83,23%
	15092A01700383	374,34	79,54	21,25%
	15092A01700384	776,47	98,17	12,64%
	15092A01700387	234,82	16,46	7,01%
	15092A01700388	1445,15	30,55	2,11%
	15092A01700390	490,26	116,53	23,77%
	15092A01700391	405,42	292,16	72,06%
	15092A01700392	618,76	604,49	97,69%
	15092A01700393	453,91	453,91	100,00%
	15092A01700394	616,05	601,09	97,57%
	15092A01700397	1781,74	22,96	1,29%
	15092A01700399	170,80	170,80	100,00%
	15092A01700404	2161,73	2037,79	94,27%
	15092A01700405	526,74	526,74	100,00%
	15092A01700406	1189,98	1087,65	91,40%
	15092A01700407	654,18	654,18	100,00%
	15092A01700408	695,31	695,31	100,00%
	15092A01700409	846,02	842,28	99,56%
	15092A01700421	1453,01	121,21	8,34%
	15092A01700422	258,11	250,07	96,88%
	15092A01700423	522,11	522,11	100,00%
	15092A01700424	1514,78	1514,78	100,00%
	15092A01700425	1252,61	1166,24	93,10%
	15092A01700431	637,66	609,16	95,53%
	15092A01700432	897,03	843,47	94,03%
	15092A01700434	848,50	848,50	100,00%
	15092A01700436	1758,67	1758,67	100,00%
	15092A01700437	6418,65	1827,50	28,47%
	15092A01700438	1970,98	130,13	6,60%
	15092A01700440	21995,60	75,22	0,34%
	15092A01700441	2988,80	2048,48	68,54%
	15092A01700443	14182,24	60,94	0,43%
	15092A01700444	20386,24	9684,34	47,50%
	15092A01700450	1986,46	1628,93	82,00%
	15092A01700451	381,93	300,71	78,73%
	15092A01700458	1965,13	1909,18	97,15%
	15092A01700459	816,07	749,01	91,78%

Plano Nº 0022A-0208	Referencia Catastral	Superficie (m ²)	Superficie Afectada (m ²)	Porcentaje Afectada
	15092A01700460	1011,58	1011,58	100,00%
	15092A01700461	780,26	603,81	77,39%
	15092A01700462	2403,13	1573,25	65,47%
	15092A01700516	646,02	537,28	83,17%
	15092A01700518	196,86	19,31	9,81%
	15092A01700519	591,45	591,45	100,00%
	15092A01700543	3773,56	752,26	19,94%
	15092A01800001	15208,09	3778,76	24,85%
	15092A01800088	706,87	48,19	6,82%
	15092A01800089	1390,35	954,10	68,62%
	15092A01800090	1245,96	945,89	75,92%
	15092A01800091	345,15	345,15	100,00%
	15092A01800092	907,80	843,28	92,89%
	15092A01800093	931,55	897,26	96,32%
	15092A01800094	902,74	713,28	79,01%
	15092A01800095	469,74	436,38	92,90%
	15092A01800097	1185,70	35,77	3,02%
	15092A01800100	2516,58	2326,20	92,43%
	15092A01800135	926,46	773,95	83,54%
	15092A01800172	2496,21	956,57	38,32%
	15092A01800173	3356,58	1228,87	36,61%
	15092A01800174	8152,82	3149,53	38,63%
	15092A01800177	1812,70	487,19	26,88%
	15092A01800178	4942,46	4639,10	93,86%
	15092A01800186	5230,69	4883,52	93,36%
	15092A01800187	11035,03	4806,91	43,56%
	15092A01800188	16542,77	8465,96	51,18%
	15092A01800190	12045,17	8153,76	67,69%
	15092A01800252	2396,95	391,25	16,32%
	15092A01800254	5261,11	3578,75	68,02%
	15092A01800255	4527,92	1461,80	32,28%
	15092A01800257	2774,99	755,17	27,21%
	15092A01800258	4018,75	665,55	16,56%
	15092A01800262	5482,47	888,07	16,20%
	15092A01800263	2554,45	369,70	14,47%
	15092A01800264	2019,29	157,78	7,81%
	15092A01800265	2181,37	32,16	1,47%
	15092A01800289	1627,74	1627,74	100,00%
	15092A01800291	2500,20	1919,13	76,76%
	15092A01800295	5124,36	616,45	12,03%
	15092A01800333	8486,38	4098,56	48,30%
	15092A01800334	686,49	107,38	15,64%
	15092A01800335	300,94	299,27	99,44%
	15092A01800336	4471,04	2354,92	52,67%
	15092A01800337	3059,74	579,53	18,94%

Plano Nº 0022A-0208	Referencia Catastral	Superficie (m ²)	Superficie Afectada (m ²)	Porcentaje Afectada
	15092A01800342	642,41	431,31	67,14%
	15092A01800347	13011,31	338,61	2,60%
	15092A01800348	3163,92	1463,11	46,24%
	15092A01800355	4196,27	2375,73	56,62%
	15092A01900029	464,40	464,40	100,00%
	15092A01900030	634,73	634,73	100,00%
	15092A01900032	2733,90	2703,32	98,88%
	15092A01900037	598,52	581,00	97,07%
	15092A01900038	2602,87	2148,09	82,53%
	15092A01900039	278,47	131,25	47,13%
	15092A01900042	927,20	459,37	49,54%
	15092A01900043	158,05	118,36	74,89%
	15092A01900044	848,47	145,49	17,15%
	15092A01900054	1317,83	35,34	2,68%
	15092A01900056	943,50	621,25	65,84%
	15092A01900064	1029,23	661,91	64,31%
	15092A01900067	1845,54	1243,09	67,36%
	15092A01900068	830,23	171,97	20,71%
	15092A01900079	666,61	395,58	59,34%
	15092A01900080	903,27	412,39	45,66%
	15092A01900090	5303,55	3266,60	61,59%
	15092A01900093	2099,49	8,79	0,42%
	15092A01900094	1093,08	26,06	2,38%
	15092A01900095	715,96	30,78	4,30%
	15092A01900096	731,51	125,53	17,16%
	15092A01900097	381,83	381,78	99,99%
	15092A01900098	453,33	71,13	15,69%
	15092A01900099	1080,26	1072,46	99,28%
	15092A01900100	322,39	322,39	100,00%
	15092A01900101	554,04	549,12	99,11%
	15092A01900102	334,88	334,88	100,00%
	15092A01900103	320,80	320,80	100,00%
	15092A01900104	200,98	200,98	100,00%
	15092A01900105	186,57	186,57	100,00%
	15092A01900106	157,27	157,27	100,00%
	15092A01900108	457,04	455,83	99,74%
	15092A01900109	444,92	219,58	49,35%
	15092A01900110	530,01	267,88	50,54%
	15092A01900111	1212,38	318,75	26,29%
	15092A01900112	527,83	127,11	24,08%
	15092A01900113	562,11	120,59	21,45%
	15092A01900119	445,13	430,82	96,79%
	15092A01900120	919,16	912,02	99,22%
	15092A01900124	1468,03	543,50	37,02%
	15092A01900125	268,84	84,38	31,39%

Plano Nº 0022A-0208	Referencia Catastral	Superficie (m ²)	Superficie Afectada (m ²)	Porcentaxe Afectada
	15092A01900126	110,19	77,46	70,30%
	15092A01900127	223,00	221,39	99,28%
	15092A01900128	727,36	727,36	100,00%
	15092A01900129	220,82	220,82	100,00%
	15092A01900130	705,87	397,83	56,36%
	15092A01900132	276,23	82,34	29,81%
	15092A01900134	973,53	72,96	7,49%
	15092A01900144	2276,84	1236,03	54,29%
	15092A01900146	4434,57	2450,00	55,25%
	15092A01900150	1482,36	958,22	64,64%
	15092A01900151	184,77	64,71	35,02%
	15092A01900153	2325,72	1219,15	52,42%
	15092A01900154	5980,49	3382,86	56,56%
	15092A01900156	365,44	365,44	100,00%
	15092A01900157	1182,25	1182,25	100,00%
	15092A01900162	6369,22	3630,31	57,00%
	15092A01900163	2054,97	2009,89	97,81%
	15092A01900164	269,43	245,06	90,95%
	15092A01900165	241,07	214,58	89,01%
	15092A01900166	429,35	354,63	82,60%
	15092A01900167	576,04	404,75	70,26%
	15092A01900168	1104,44	45,84	4,15%
	15092A01900169	6530,46	347,16	5,32%
	15092A01900175	694,84	261,81	37,68%
	15092A01900176	571,12	538,06	94,21%
	15092A01900192	1201,50	1049,27	87,33%
	15092A01900194	201,92	201,92	100,00%
	15092A01900195	700,58	405,52	57,88%
	15092A01900218	636,46	158,41	24,89%
	15092A01900220	1312,46	202,12	15,40%
	15092A01900221	233,34	24,35	10,44%
	15092A01900222	350,17	26,34	7,52%
	15092A01900230	10260,53	459,12	4,47%
	15092A01900246	1230,46	295,30	24,00%
	15092A01900249	389,05	389,05	100,00%
	15092A01900250	895,57	585,12	65,33%
	15092A01900251	1265,20	987,24	78,03%
	15092A01900252	955,31	801,48	83,90%
	15092A01900253	103,27	100,26	97,08%
	15092A01900254	723,18	538,55	74,47%
	15092A01900256	220,17	204,85	93,04%
	15092A01900257	140,30	123,25	87,85%
	15092A01900259	101,79	101,79	100,00%
	15092A01900260	358,55	355,09	99,03%
	15092A01900261	717,41	652,87	91,00%

Plano Nº 0022A-0208	Referencia Catastral	Superficie (m ²)	Superficie Afectada (m ²)	Porcentaje Afectada
	15092A01900264	194,77	101,29	52,00%
	15092A01900268	161,14	148,44	92,12%
	15092A01900277	607,80	498,97	82,09%
	15092A01900278	2062,51	2038,81	98,85%
	15092A01900279	1022,63	1021,57	99,90%
	15092A01900280	972,82	818,38	84,12%
	15092A01900281	767,16	718,32	93,63%
	15092A01900282	851,29	604,70	71,03%
	15092A01900283	840,57	399,43	47,52%
	15092A01900284	796,01	350,66	44,05%
	15092A01900286	646,85	279,38	43,19%
	15092A01900287	1277,04	159,57	12,50%
	15092A01900293	768,52	223,56	29,09%
	15092A01900294	746,84	562,41	75,31%
	15092A01900295	1634,70	168,52	10,31%
	15092A01900297	1133,66	1057,67	93,30%
	15092A01900298	1003,47	751,68	74,91%
	15092A01900299	1300,78	655,97	50,43%
	15092A01900300	3042,18	2462,26	80,94%
	15092A01900303	879,59	793,68	90,23%
	15092A01900311	1607,47	1027,45	63,92%
	15092A01900315	658,52	79,27	12,04%
	15092A01900318	1166,68	28,49	2,44%
	15092A01900319	952,84	623,36	65,42%
	15092A01900332	1292,29	1292,28	100,00%
	15092A01900333	1242,75	945,09	76,05%
	15092A01900335	1046,04	118,15	11,30%
	15092A01900343	1367,83	88,41	6,46%
	15092A01900344	2212,04	622,40	28,14%
	15092A01900346	928,87	914,35	98,44%
	15092A01900347	336,98	255,16	75,72%
	15092A01900348	282,56	5,14	1,82%
	15092A01900360	695,03	157,69	22,69%
	15092A01900361	788,07	773,24	98,12%
	15092A01900362	670,16	670,16	100,00%
	15092A01900363	1906,51	605,38	31,75%
	15092A01900364	1444,77	1430,59	99,02%
	15092A01900365	401,47	401,47	100,00%
	15092A01900366	2679,40	2610,65	97,43%
	15092A01900385	599,59	481,70	80,34%
	15092A01900386	574,23	551,71	96,08%
	15092A01900390	1100,39	1023,66	93,03%
	15092A01900393	164,96	164,86	99,94%
	15092A01900394	352,23	329,35	93,50%
	15092A01900395	104,66	104,66	100,00%

Plano Nº 0022A-0208	Referencia Catastral	Superficie (m ²)	Superficie Afectada (m ²)	Porcentaxe Afectada
	15092A01900397	207,31	193,95	93,55%
	15092A01900398	231,70	206,86	89,28%
	15092A01900399	581,85	572,48	98,39%
	15092A01900400	918,40	855,10	93,11%
	15092A01900405	477,50	128,91	27,00%
	15092A01900406	373,89	351,96	94,13%
	15092A01900408	189,15	189,15	100,00%
	15092A01900409	1073,35	1073,35	100,00%
	15092A01900410	973,42	973,42	100,00%
	15092A02000009	610,08	24,88	4,08%
	15092A02000014	1480,71	1372,80	92,71%
	15092A02000016	762,97	704,92	92,39%
	15092A02000017	935,66	935,66	100,00%
	15092A02000018	360,13	321,52	89,28%
	15092A02000019	2523,38	1167,00	46,25%
	15092A02000020	1323,85	753,70	56,93%
	15092A02000021	1624,19	1594,14	98,15%
	15092A02000022	511,65	482,59	94,32%
	15092A02000023	525,15	525,15	100,00%
	15092A02000024	1687,77	1686,37	99,92%
	15092A02000025	1757,29	1726,27	98,23%
	15092A02000032	978,01	922,00	94,27%
	15092A02000033	2048,29	2033,50	99,28%
	15092A02000035	1135,36	518,60	45,68%
	15092A02000036	2561,09	1261,09	49,24%
	15092A02000043	936,44	901,98	96,32%
	15092A02000047	2508,63	2210,84	88,13%
	15092A02000048	2134,73	2134,73	100,00%
	15092A02000049	499,54	499,54	100,00%
	15092A02000050	576,23	576,23	100,00%
	15092A02000051	449,52	214,99	47,83%
	15092A02000057	219,87	49,86	22,68%
	15092A02000058	313,82	313,82	100,00%
	15092A02000059	259,71	259,71	100,00%
	15092A02000060	121,83	93,85	77,03%
	15092A02000061	680,04	680,04	100,00%
	15092A02000062	748,94	748,94	100,00%
	15092A02000063	135,51	135,49	99,99%
	15092A02000064	101,01	94,57	93,63%
	15092A02000065	265,37	153,99	58,03%
	15092A02000066	217,71	15,71	7,22%
	15092A02000067	469,01	74,57	15,90%
	15092A02000073	2621,55	4,09	0,16%
	15092A02000076	823,03	197,52	24,00%
	15092A02000077	249,07	66,95	26,88%

Plano Nº 0022A-0208	Referencia Catastral	Superficie (m ²)	Superficie Afectada (m ²)	Porcentaxe Afectada
	15092A02000078	1068,82	267,33	25,01%
	15092A02000079	1702,01	1398,99	82,20%
	15092A02000080	362,83	52,66	14,51%
	15092A02000081	589,58	43,32	7,35%
	15092A02000084	2216,64	1306,83	58,96%
	15092A02000085	2184,76	121,24	5,55%
	15092A02000090	643,03	609,84	94,84%
	15092A02000091	1996,32	1939,97	97,18%
	15092A02000093	375,26	137,91	36,75%
	15092A02000094	545,10	270,45	49,62%
	15092A02000095	1468,73	1074,23	73,14%
	15092A02000097	558,00	234,55	42,03%
	15092A02000099	455,73	297,97	65,38%
	15092A02000101	398,70	161,80	40,58%
	15092A02000102	951,18	332,12	34,92%
	15092A02000103	1667,25	1119,24	67,13%
	15092A02000104	735,12	729,97	99,30%
	15092A02000106	733,98	361,19	49,21%
	15092A02000108	308,98	308,98	100,00%
	15092A02000109	579,23	579,23	100,00%
	15092A02000111	566,80	566,80	100,00%
	15092A02000114	2540,35	2536,63	99,85%
	15092A02000123	511,60	449,70	87,90%
	15092A02000124	457,72	457,72	100,00%
	15092A02000125	407,88	407,88	100,00%
	15092A02000126	877,38	877,38	100,00%
	15092A02000127	121,62	121,62	100,00%
	15092A02000129	38,54	38,54	100,00%
	15092A02000130	842,40	737,44	87,54%
	15092A02000131	186,90	186,90	100,00%
	15092A02000138	658,97	650,06	98,65%
	15092A02000139	723,50	723,50	100,00%
	15092A02000142	1619,27	579,08	35,76%
	15092A02000145	3065,97	2928,05	95,50%
	15092A02000154	1252,69	1130,97	90,28%
	15092A02000156	1134,55	1093,75	96,40%
	15092A02000157	829,60	769,50	92,76%
	15092A02000158	1127,35	328,66	29,15%
	15092A02000159	357,34	160,19	44,83%
	15092A02000161	624,18	75,95	12,17%
	15092A02000171	1180,60	124,86	10,58%
	15092A02000174	1210,69	41,48	3,43%
	15092A02000212	272,98	28,46	10,43%
	15092A02000213	207,85	141,44	68,05%
	15092A02000214	25563,60	9694,72	37,92%

Plano Nº 0022A-0208	Referencia Catastral	Superficie (m ²)	Superficie Afectada (m ²)	Porcentaje Afectada
	15092A02000260	1593,34	1590,80	99,84%
	15092A02000262	972,28	796,25	81,90%
	15092A02000263	762,44	758,12	99,43%
	15092A02000267	1415,72	89,38	6,31%
	15092A02000268	469,90	406,42	86,49%
	15092A02000269	918,49	918,30	99,98%
	15092A02000270	1580,00	578,58	36,62%
	15092A02000272	1046,06	351,86	33,64%
	15092A02000273	414,21	73,13	17,66%
	15092A02000274	3152,78	536,98	17,03%
	15092A02000435	4940,22	281,38	5,70%
	15092A02000436	1145,41	35,51	3,10%
	15092A02000437	636,43	12,51	1,97%
	15092A02000445	6182,64	4298,87	69,53%
	15092A02000519	1273,53	34,52	2,71%
	15092A02000520	4319,83	145,36	3,36%
	15092A02000535	1077,34	856,82	79,53%
	15092A02000536	414,04	185,35	44,77%
	15092A02000538	204,00	204,00	100,00%
	15092A02000539	976,84	597,99	61,22%
	15092A02000540	655,43	182,43	27,83%
	15092A02000597	193,56	19,63	10,14%
	15092A02000600	2231,44	102,85	4,61%
	15092A02000640	1038,73	284,58	27,40%
	15092A02000641	479,02	121,71	25,41%
	15092A02000642	196,64	63,55	32,32%
	15092A02000647	838,44	838,44	100,00%
	15092A02000648	1125,71	1125,71	100,00%
	15092A02000650	596,00	596,00	100,00%
	15092A02000651	521,47	521,47	100,00%
	15092A02000652	1555,64	1554,61	99,93%
	15092A02000653	444,54	160,52	36,11%
	15092A02000654	249,20	53,59	21,51%
	15092A02000655	395,02	55,07	13,94%
	15092A02000658	3279,42	2067,20	63,04%
	15092A02000659	389,29	389,29	100,00%
	15092A02000660	5540,03	1544,66	27,88%
	15092A02000661	202,35	27,36	13,52%
	15092A02000729	2926,65	952,02	32,53%
	15092A02000732	687,70	681,54	99,11%
	15092A02000733	776,70	758,64	97,68%
	15092A02000737	45,23	45,23	100,00%
	15092A02000738	155,62	155,62	100,00%
	15092A02000739	630,58	79,58	12,62%
	15092A02000742	1180,29	881,51	74,69%

Plano Nº 0022A-0208	Referencia Catastral	Superficie (m ²)	Superficie Afectada (m ²)	Porcentaje Afectada
	15092A02000743	1428,62	1428,62	100,00%
	15092A02000744	1534,05	1320,97	86,11%
	15092A02000745	8858,29	3063,45	34,58%
	15092A02000759	151,35	131,56	86,92%
	15092A02000760	98,28	90,66	92,25%
	15092A02000761	103,36	94,94	91,86%
	15092A02000762	122,85	113,84	92,67%
	15092A02000770	1421,55	54,93	3,86%
	15092A02000772	838,33	838,33	100,00%
	15092A02000773	358,55	358,55	100,00%
	15092A02000776	680,98	663,55	97,44%
	15092A02000777	506,16	381,88	75,45%
	15092A02000780	1345,23	36,24	2,69%
	15092A02000781	1688,38	140,22	8,31%
	15092A02000788	2311,98	45,72	1,98%
	15092A02000790	127,32	112,09	88,04%
	15092A02000796	418,91	418,91	100,00%
	15092A02000797	1056,96	1047,20	99,08%
	15092A02000946	235,25	227,19	96,57%
	15092A02000947	163,35	145,21	88,89%
	15092A02000948	165,20	165,20	100,00%
	15092A02000949	16,40	16,40	100,00%
	15092A02000950	623,98	145,90	23,38%
	15092A02001052	321,54	99,58	30,97%
	15092A02001062	482,74	184,25	38,17%
	15092A02100039	1910,78	1422,31	74,44%
	15092A02100040	2027,99	256,03	12,62%
	15092A02100063	7380,93	3820,18	51,76%
	15092A02100066	31439,21	341,05	1,08%
	15092A02100067	7142,60	2086,18	29,21%
	15092A02100068	1482,01	1482,01	100,00%
	15092A02100069	1365,85	870,17	63,71%
	15092A02100070	364,32	364,32	100,00%
	15092A02100071	342,68	342,68	100,00%
	15092A02100072	1242,05	357,58	28,79%
	15092A02100083	7224,44	39,72	0,55%
	15092A02100086	578,98	117,73	20,33%
	15092A02100093	5460,39	5218,43	95,57%
	15092A02100094	7059,91	389,12	5,51%
	15092A02100104	4257,55	2734,42	64,23%
	15092A02100113	6870,49	1013,95	14,76%
	15092A02100123	1188,50	1188,50	100,00%
	15092A02100127	944,53	944,53	100,00%
	15092A02100129	1212,33	794,33	65,52%
	15092A02100133	1608,79	1605,20	99,78%

Plano Nº 0022A-0208	Referencia Catastral	Superficie (m ²)	Superficie Afectada (m ²)	Porcentaxe Afectada
	15092A02100135	2158,28	419,64	19,44%
	15092A02100136	330,11	13,64	4,13%
	15092A02100591	7955,19	804,87	10,12%
	15092A02100596	8118,98	1689,85	20,81%
	15092A02100597	4349,32	937,91	21,56%
	15092A02100598	4986,51	884,54	17,74%
	15092A02100599	1413,70	321,86	22,77%
	15092A02100600	8132,74	1719,40	21,14%
	15092A02100601	1735,15	462,34	26,65%
	15092A02100602	6923,99	1816,45	26,23%
	15092A02100603	1928,76	389,93	20,22%
	15092A02100604	2796,37	518,27	18,53%
	15092A02100605	4018,42	895,43	22,28%
	15092A02100606	3768,25	822,73	21,83%
	15092A02100607	3938,04	660,31	16,77%
	15092A02100608	8827,85	135,60	1,54%
	15092A02100635	8819,42	1363,07	15,46%
	15092A02100744	23959,41	4301,31	17,95%
	15092A02100746	32658,30	8463,10	25,91%
	15092A02100749	29651,24	5082,71	17,14%
	15092A02100769	1175,82	910,34	77,42%
	15092A02100780	2617,51	632,45	24,16%
	15092A02100784	5948,44	1286,15	21,62%
	15092A02100795	2711,97	2645,36	97,54%
	15092A02100800	704,72	662,64	94,03%
	15092A02100809	1051,05	1031,00	98,09%
	15092A02100810	1829,75	1810,00	98,92%
	15092A02100811	566,40	565,44	99,83%
	15092A02100819	2439,52	2236,46	91,68%
	15092A02100820	278,55	30,26	10,86%
	15092A02100822	2562,47	988,06	38,56%
	15092A02100823	585,10	585,10	100,00%
	15092A02100824	534,30	534,30	100,00%
	15092A02100825	1690,72	1690,72	100,00%
	15092A02100940	1536,85	82,66	5,38%
	15092A02100950	380,37	51,57	13,56%
	15092A02100951	1954,08	1916,12	98,06%
	15092A02100954	1494,17	1192,50	79,81%
	15092A02100964	4066,97	3955,66	97,26%
	15092A02100965	259,92	32,50	12,50%
	15092A02100966	1558,93	684,30	43,90%
	15092A02100967	428,54	428,54	100,00%
	15092A02100975	8942,63	5211,27	58,27%
	15092A02100976	116,93	41,21	35,24%
	15092A02100977	499,85	27,32	5,47%

Plano Nº 0022A-0208	Referencia Catastral	Superficie (m ²)	Superficie Afectada (m ²)	Porcentaxe Afectada
	15092A02100979	1922,12	1051,94	54,73%
	15092A02100980	194,26	164,79	84,83%
	15092A02100981	1364,89	627,09	45,94%
	15092A02100985	313,18	84,66	27,03%
	15092A02100987	1544,54	1402,43	90,80%
	15092A02100988	1180,77	1147,35	97,17%
	15092A02100989	895,42	810,30	90,49%
	15092A02100990	2019,27	45,60	2,26%
	15092A02101000	852,13	179,62	21,08%
	15092A02101022	1472,53	1401,14	95,15%
	15092A02101039	1455,29	1434,41	98,57%
	15092A02101053	2430,40	273,11	11,24%
	15092A02101180	1511,32	83,28	5,51%
	15092A02200005	1389,32	244,31	17,58%
	1604201NJ7010S	1041,32	24,87	2,39%
	1604203NJ7010S	4015,16	1090,09	27,15%
	1884906NH7918S	1794,46	34,67	1,93%
	1901403NJ7010S	5381,83	1966,84	36,55%
	1901601NJ7010S	19184,24	6342,97	33,06%
	1904701NJ7020S	688,63	181,78	26,40%
	1904901NJ7010S	4313,67	1075,68	24,94%
	1905802NJ7010N	6169,54	4096,06	66,39%
	2001204NJ7020S	15326,58	6615,17	43,16%
	2001501NJ7020S	2142,34	79,80	3,73%
	2001504NJ7020S	4217,14	1859,52	44,09%

Plano Nº 0022A-0306	Referencia Catastral	Superficie (m ²)	Superficie Afectada (m ²)	Porcentaxe Afectada
	000300100NJ70C	5307,55	2538,85	47,83%
	000300200NJ70C	5636,91	2714,87	48,16%
	000300300NJ70C	25082,30	5615,02	22,39%
	001900400NJ70C	8338,02	5497,80	65,94%
	15092A00100014	499,15	35,01	7,01%
	15092A00100015	386,02	148,05	38,35%
	15092A00100020	7435,53	4263,95	57,35%
	15092A00100021	5616,11	690,97	12,30%
	15092A00100072	10435,45	3185,37	30,52%
	15092A00100073	4474,34	3557,28	79,50%
	15092A00100074	2275,29	876,55	38,52%
	15092A00100250	4756,76	2357,91	49,57%
	15092A00200005	2474,74	68,92	2,78%
	15092A00200006	1717,62	1549,07	90,19%
	15092A00200007	3231,02	852,87	26,40%
	15092A00200030	1466,63	879,41	59,96%
	15092A00200031	863,62	500,15	57,91%
	15092A00200032	758,19	534,59	70,51%
	15092A00200033	509,08	413,08	81,14%
	15092A00200034	820,41	787,84	96,03%
	15092A00200035	1616,56	1587,66	98,21%
	15092A00200037	13375,34	190,47	1,42%
	15092A00200038	3052,07	164,17	5,38%
	15092A00200039	15226,50	944,38	6,20%
	15092A00200106	973,39	971,51	99,81%
	15092A00200107	503,40	390,12	77,50%
	15092A00300205	35065,75	6071,27	17,31%
	15092A00300506	374,61	233,27	62,27%
	15092A00300509	1450,43	378,94	26,13%
	15092A00300513	118,75	20,88	17,59%
	15092A00300518	10401,00	2645,14	25,43%
	15092A00300519	827,54	827,54	100,00%
	15092A00300520	11192,95	2904,97	25,95%
	15092A00301406	151,57	83,22	54,90%
	15092A00400037	4432,88	108,25	2,44%
	15092A00400042	5017,50	2688,76	53,59%
	15092A00400043	1571,53	1571,53	100,00%
	15092A00400045	768,87	253,24	32,94%
	15092A00400170	1740,85	88,14	5,06%
	15092A00400172	1794,68	26,06	1,45%
	15092A00400499	4009,26	406,26	10,13%

Plano Nº 0022A-0307	Referencia Catastral	Superficie (m ²)	Superficie Afectada (m ²)	Porcentaxe Afectada
	002300100NJ70C	1132,33	706,89	62,43%
	002400200NJ70C	3595,32	630,77	17,54%
	15092A00400108	916,70	34,77	3,79%
	15092A00400170	1740,85	88,14	5,06%
	15092A00400172	1794,68	26,06	1,45%
	15092A00400173	2345,27	2289,23	97,61%
	15092A00400174	781,33	572,39	73,26%
	15092A00400175	2069,39	1903,84	92,00%
	15092A00400176	1065,87	1013,36	95,07%
	15092A00400177	1327,70	616,07	46,40%
	15092A00400179	1131,88	360,62	31,86%
	15092A00400180	1881,52	1852,38	98,45%
	15092A00400181	1344,12	666,16	49,56%
	15092A00400183	1331,84	1331,84	100,00%
	15092A00400184	705,45	677,17	95,99%
	15092A00400189	3790,15	3742,88	98,75%
	15092A00400190	4912,79	3007,33	61,21%
	15092A00400192	3729,87	1684,73	45,17%
	15092A00400221	5775,24	2414,46	41,81%
	15092A00400222	246,57	105,96	42,97%
	15092A00400224	1717,18	777,55	45,28%
	15092A00400225	272,09	272,09	100,00%
	15092A00400226	3888,65	2886,74	74,23%
	15092A00400227	4005,18	818,33	20,43%
	15092A00400230	1579,34	1577,62	99,89%
	15092A00400231	3277,13	3070,44	93,69%
	15092A00400232	4756,99	2071,57	43,55%
	15092A00400234	10362,57	4644,73	44,82%
	15092A00400235	2102,61	1341,71	63,81%
	15092A00400236	3688,00	1675,98	45,44%
	15092A00400237	2376,02	37,45	1,58%
	15092A00400239	366,66	346,81	94,59%
	15092A00400240	262,42	262,42	100,00%
	15092A00400281	2002,64	673,12	33,61%
	15092A00400282	2368,15	1207,98	51,01%
	15092A00400283	2261,41	1142,37	50,52%
	15092A00400322	2547,49	77,86	3,06%
	15092A00400324	1439,68	521,06	36,19%
	15092A00400348	2159,87	279,56	12,94%
	15092A00400349	3304,27	803,73	24,32%
	15092A00400368	1615,58	50,37	3,12%
	15092A00400370	3053,23	632,88	20,73%
	15092A00400371	4843,01	4,20	0,09%
	15092A00400499	4009,26	406,26	10,13%
	15092A00400502	1378,70	729,82	52,93%

Plano Nº 0022A-0307	Referencia Catastral	Superficie (m²)	Superficie Afectada (m²)	Porcentaxe Afectada
	15092A00400518	7888,68	1008,28	12,78%
	15092A00400521	1391,08	1391,04	100,00%
	15092A00400607	1630,68	549,51	33,70%
	15092A00400608	1809,87	654,56	36,17%
	15092A01600014	14712,72	5773,40	39,24%

Plano Nº 0022A-0308	Referencia Catastral	Superficie (m ²)	Superficie Afectada (m ²)	Porcentaxe Afectada
	001400100NH79G	7815,98	3546,29	45,37%
	001400500NH79G	676,30	86,53	12,79%
	001400600NH79G	7988,91	4194,11	52,50%
	001400700NH79G	5350,31	3097,32	57,89%
	001900300NH79G	8416,42	2784,20	33,08%
	002400100NJ70A	9774,01	5623,23	57,53%
	15092A01600007	312,13	311,83	99,90%
	15092A01600014	14712,72	5773,40	39,24%
	15092A01600036	3393,52	2645,07	77,94%
	15092A01600043	11169,93	4632,41	41,47%
	15092A01600134	186,54	21,44	11,49%
	15092A01600138	6187,35	2999,73	48,48%
	15092A01700024	32656,10	4243,42	12,99%
	15092A01700037	3483,84	20,48	0,59%
	15092A01700473	5159,39	2302,54	44,63%
	15092A01700474	1874,83	1351,38	72,08%
	15092A01700475	1894,55	1514,85	79,96%
	15092A02100203	22996,80	289,29	1,26%
	15092A02100215	5290,27	2282,74	43,15%
	15092A02100216	1608,60	1008,65	62,70%
	15092A02100218	1538,07	182,63	11,87%
	15092A02100219	1640,51	590,90	36,02%
	15092A02100220	1256,07	455,54	36,27%
	15092A02100222	218,53	218,53	100,00%
	15092A02100223	317,99	317,99	100,00%
	15092A02100224	251,93	251,93	100,00%
	15092A02100225	995,17	542,79	54,54%
	15092A02100226	2468,51	2395,14	97,03%
	15092A02100227	175,19	42,07	24,01%
	15092A02100228	729,00	538,61	73,88%
	15092A02100232	1207,01	1201,26	99,52%
	15092A02100235	16268,83	3653,32	22,46%
	15092A02100239	18734,74	1155,75	6,17%
	15092A02100246	16455,53	3758,90	22,84%
	15092A02100247	1928,65	966,35	50,10%
	15092A02100278	1065,62	906,42	85,06%
	15092A02100280	12730,03	2278,48	17,90%
	15092A02100313	3299,48	1171,89	35,52%
	15092A02100314	2759,48	1117,32	40,49%
	15092A02100315	889,08	409,95	46,11%
	15092A02100316	739,19	344,15	46,56%
	15092A02100317	1310,14	582,01	44,42%
	15092A02100360	6557,38	4629,39	70,60%
	15092A02100362	4179,27	1785,26	42,72%
	15092A02100364	2994,08	1123,90	37,54%

Plano Nº 0022A-0308	Referencia Catastral	Superficie (m²)	Superficie Afectada (m²)	Porcentaxe Afectada
	15092A02100366	671,08	605,81	90,27%
	15092A02100368	1316,23	305,98	23,25%
	15092A02100369	1297,73	18,82	1,45%
	15092A02100416	1018,64	222,70	21,86%
	15092A02100429	2924,88	1544,48	52,80%
	15092A02100430	291,46	161,75	55,50%
	15092A02100431	1644,00	383,84	23,35%
	15092A02100434	1800,23	1677,81	93,20%
	15092A02100435	483,58	483,58	100,00%
	15092A02100441	921,05	911,91	99,01%
	15092A02100445	2976,61	2669,85	89,69%
	15092A02100500	25006,12	4880,07	19,52%
	15092A02100509	14303,79	3319,81	23,21%
	15092A02100510	1613,17	903,43	56,00%
	15092A02100512	13218,66	1278,24	9,67%
	15092A02100513	3082,69	569,42	18,47%
	15092A02100530	8912,35	1353,88	15,19%
	15092A02101080	4296,91	447,73	10,42%
	15092A02101087	1090,24	614,13	56,33%
	15092A02101088	65,47	65,47	100,00%
	15092A02101089	425,56	423,75	99,58%
	15092A02101090	373,85	373,85	100,00%
	15092A02101092	4087,43	139,77	3,42%
	15092A02101095	3388,78	803,88	23,72%
	15092A02101096	1462,77	1327,11	90,73%
	15092A02101097	1195,85	1152,75	96,40%
	15092A02101172	6391,87	911,78	14,26%
	15092A02101182	69,42	69,42	100,00%

Plano Nº 0046A-0201	Referencia Catastral	Superficie (m ²)	Superficie Afectada (m ²)	Porcentaxe Afectada
	000100100NH79E	1428,41	456,19	31,94%
	000100200NH79E	1427,54	105,57	7,40%
	001300400NH79G	14983,32	10654,15	71,11%
	001600100NH79G	4223,37	1841,37	43,60%
	001600300NH79G	3181,20	34,37	1,08%
	001600400NH79G	5479,14	3066,83	55,97%
	001600600NH79G	1903,00	157,60	8,28%
	001600800NH79G	1340,93	474,88	35,41%
	001601000NH79G	3895,96	2447,11	62,81%
	001601300NH79G	2328,24	1445,86	62,10%
	001601900NH79G	3705,48	204,61	5,52%
	001700500NH79G	11,10	11,10	100,00%
	001800200NH79G	11580,15	5463,37	47,18%
	001800500NH79G	2314,36	2314,36	100,00%
	001901000NH79G	68755,71	5970,99	8,68%
	002200100NH79G	2338,26	36,81	1,57%
	002200200NH79G	6373,01	1436,76	22,54%
	0373801NH7907S	4726,25	47,65	1,01%
	0374910NH7907S	1723,17	376,81	21,87%
	0475201NH7907N	669,95	121,15	18,08%
	0475202NH7907N	933,95	193,01	20,67%
	0475204NH7907N	677,80	92,50	13,65%
	0574610NH7907S	1416,82	1032,20	72,85%
	0675802NH7907N	19045,79	8106,85	42,57%
	1382901NH7918S	2684,04	73,66	2,74%
	1382904NH7918S	1244,64	73,67	5,92%
	1382905NH7918S	1873,82	57,32	3,06%
	1382908NH7918S	957,53	5,45	0,57%
	1382909NH7918S	687,82	33,06	4,81%
	1382910NH7918S	732,48	30,56	4,17%
	1382911NH7918S	4457,77	1971,65	44,23%
	1481907NH7918S	15137,43	7118,60	47,03%
	15092A02000519	1273,53	34,52	2,71%
	15092A02000520	4319,83	145,36	3,36%
	15092A02000522	3689,46	3264,52	88,48%
	15092A02000523	1613,58	1351,84	83,78%
	15092A02000524	383,07	383,07	100,00%
	15092A02000525	1107,95	1107,41	99,95%
	15092A02000526	2224,46	61,91	2,78%
	15092A02000600	2231,44	102,85	4,61%
	15092A02000711	1482,26	1482,26	100,00%
	15092A02000721	1327,86	1101,63	82,96%
	15092A02000729	2926,65	952,02	32,53%
	15092A02000732	687,70	681,54	99,11%
	15092A02000733	776,70	758,64	97,68%

Plano Nº 0046A-0201	Referencia Catastral	Superficie (m ²)	Superficie Afectada (m ²)	Porcentaxe Afectada
	15092A02000734	200,85	200,85	100,00%
	15092A02000735	67,83	67,83	100,00%
	15092A02000736	58,90	58,90	100,00%
	15092A02000737	45,23	45,23	100,00%
	15092A02000738	155,62	155,62	100,00%
	15092A02000739	630,58	79,58	12,62%
	15092A02000742	1180,29	881,51	74,69%
	15092A02000743	1428,62	1428,62	100,00%
	15092A02000744	1534,05	1320,97	86,11%
	15092A02000913	6550,94	2894,31	44,18%
	15092A02000914	1637,82	573,75	35,03%
	15092A02000915	683,31	492,08	72,01%
	15092A02000916	852,21	612,59	71,88%
	15092A02000917	1718,64	1116,43	64,96%
	15092A02000921	101,21	101,21	100,00%
	15092A02000922	127,74	127,74	100,00%
	15092A02000923	565,43	565,43	100,00%
	15092A02000924	157,69	157,69	100,00%
	15092A02000925	154,54	154,54	100,00%
	15092A02000926	234,02	52,10	22,26%
	15092A02100579	3037,84	597,27	19,66%
	15092A02100591	7955,19	804,87	10,12%
	15092A02100596	8118,98	1689,85	20,81%
	15092A02100597	4349,32	937,91	21,56%
	15092A02100598	4986,51	884,54	17,74%
	15092A02100599	1413,70	321,86	22,77%
	15092A02100600	8132,74	1719,40	21,14%
	15092A02100601	1735,15	462,34	26,65%
	15092A02100602	6923,99	1816,45	26,23%
	15092A02100603	1928,76	389,93	20,22%
	15092A02100604	2796,37	518,27	18,53%
	15092A02100605	4018,42	895,43	22,28%
	15092A02100606	3768,25	822,73	21,83%
	15092A02100940	1536,85	82,66	5,38%
	15092A02100964	4066,97	3955,66	97,26%
	15092A02200003	3560,63	3338,74	93,77%
	15092A02200005	1389,32	244,31	17,58%
	15092A02200058	7305,21	4674,30	63,99%
	15092A02200059	1529,00	973,48	63,67%
	15092A02200075	890,77	860,73	96,63%
	15092A02200100	189,20	23,50	12,42%
	15092A02200101	1330,45	1310,95	98,53%
	15092A02200102	308,64	308,64	100,00%
	15092A02200103	797,84	126,49	15,85%
	15092A02200105	11930,00	3350,40	28,08%

Plano Nº 0046A-0201	Referencia Catastral	Superficie (m ²)	Superficie Afectada (m ²)	Porcentaxe Afectada
	15092A02200106	4285,10	3639,21	84,93%
	15092A02200107	677,52	5,92	0,87%
	15092A02200108	1016,17	214,62	21,12%
	15092A02200109	1482,95	1149,59	77,52%
	15092A02200165	3601,52	561,31	15,59%
	15092A02200168	410,41	410,41	100,00%
	15092A02200170	2108,63	902,16	42,78%
	15092A02200177	2028,24	452,14	22,29%
	15092A02200180	4303,15	2376,62	55,23%
	15092A02200182	610,72	569,86	93,31%
	15092A02200190	2702,46	113,14	4,19%
	15092A02200193	887,07	773,47	87,19%
	15092A02200195	467,37	425,05	90,95%
	15092A02200196	743,77	715,52	96,20%
	15092A02200197	619,30	327,20	52,83%
	15092A02200198	984,18	471,41	47,90%
	15092A02200199	867,11	867,11	100,00%
	15092A02200201	3036,07	504,16	16,61%
	15092A02200207	3089,24	104,09	3,37%
	15092A02200209	986,16	447,09	45,34%
	15092A02200210	387,49	200,54	51,75%
	15092A02200212	879,18	879,18	100,00%
	15092A02200213	1844,52	1844,52	100,00%
	15092A02200230	3044,79	2584,28	84,88%
	15092A02200232	829,40	520,43	62,75%
	15092A02200233	640,72	600,12	93,66%
	15092A02200234	1044,88	837,11	80,12%
	15092A02200244	2020,71	74,66	3,69%
	15092A02200246	1511,33	84,87	5,62%
	15092A02200247	554,42	38,00	6,85%
	15092A02200259	848,01	421,17	49,67%
	15092A02200260	3186,97	2631,08	82,56%
	15092A02200265	1674,38	589,78	35,22%
	15092A02200266	4338,58	3934,81	90,69%
	15092A02200271	1342,80	948,57	70,64%
	15092A02200272	1515,47	656,04	43,29%
	15092A02200294	768,50	6,07	0,79%
	15092A02200296	860,76	105,98	12,31%
	15092A02200305	2530,73	64,72	2,56%
	15092A02200333	5107,44	2165,02	42,39%
	15092A02200334	168,02	15,86	9,44%
	15092A02200335	92,26	15,77	17,09%
	15092A02200336	246,66	94,18	38,18%
	15092A02200337	280,91	45,17	16,08%
	15092A02200338	270,44	39,26	14,52%

Plano Nº 0046A-0201	Referencia Catastral	Superficie (m ²)	Superficie Afectada (m ²)	Porcentaxe Afectada
	15092A02200340	782,79	379,68	48,50%
	15092A02200344	534,88	245,67	45,93%
	15092A02200345	1597,90	1303,46	81,57%
	15092A02200346	932,62	927,93	99,50%
	15092A02200347	442,43	442,34	99,98%
	15092A02200359	2695,83	2268,39	84,14%
	15092A02200401	908,86	240,87	26,50%
	15092A02200404	908,29	293,65	32,33%
	15092A02200507	697,26	156,06	22,38%
	15092A02200508	540,98	161,70	29,89%
	15092A02200509	181,57	63,82	35,15%
	15092A02200510	266,18	128,85	48,41%
	15092A02200511	776,38	751,70	96,82%
	15092A02200512	177,54	176,15	99,22%
	15092A02200513	676,33	672,56	99,44%
	15092A02200515	494,66	476,84	96,40%
	15092A02200516	1824,26	1718,79	94,22%
	15092A02200517	1650,64	1233,65	74,74%
	15092A02200518	364,01	351,75	96,63%
	15092A02200519	1567,29	1562,87	99,72%
	15092A02200520	910,60	852,33	93,60%
	15092A02200521	116,51	116,51	100,00%
	15092A02200522	113,86	113,86	100,00%
	15092A02200523	94,63	33,78	35,69%
	15092A02200524	1370,52	424,41	30,97%
	15092A02200525	380,98	380,98	100,00%
	15092A02200526	131,07	131,07	100,00%
	15092A02200528	2273,21	250,21	11,01%
	15092A02200554	5826,46	341,87	5,87%
	15092A02200565	1190,59	53,31	4,48%
	15092A02200570	2418,47	2166,01	89,56%
	15092A02200572	2046,38	632,98	30,93%
	15092A02200576	160,64	156,34	97,33%
	15092A02200577	231,74	231,74	100,00%
	15092A02200578	313,71	313,71	100,00%
	15092A02200579	457,79	457,79	100,00%
	15092A02200580	1044,21	1044,21	100,00%
	15092A02200581	565,82	565,82	100,00%
	15092A02200585	386,81	338,25	87,45%
	15092A02200660	79,60	79,60	100,00%
	15092A02200661	3660,09	3221,71	88,02%
	15092A02200665	1047,34	646,71	61,75%
	15092A02200670	1737,20	1724,75	99,28%
	15092A02200673	589,67	536,66	91,01%
	15092A02200686	2550,75	2470,98	96,87%

Plano Nº 0046A-0201	Referencia Catastral	Superficie (m ²)	Superficie Afectada (m ²)	Porcentaxe Afectada
	15092A02200688	232,11	230,65	99,37%
	15092A02200689	687,35	687,35	100,00%
	15092A02200691	940,42	319,24	33,95%
	15092A02200692	2466,03	311,05	12,61%
	15092A02200697	913,39	213,61	23,39%
	15092A02200700	82,56	82,56	100,00%
	15092A02200701	718,44	718,44	100,00%
	15092A02200702	726,03	726,03	100,00%
	15092A02200704	51,27	51,27	100,00%
	15092A02200706	945,68	824,01	87,13%
	15092A02200710	2293,45	548,88	23,93%
	15092A02200711	108,28	92,32	85,25%
	15092A02200717	576,96	298,07	51,66%
	15092A02200748	141,19	91,70	64,95%
	15092A02200750	462,79	445,27	96,21%
	15092A02200753	459,17	430,36	93,73%
	15092A02200754	453,53	453,21	99,93%
	15092A02200763	421,07	421,07	100,00%
	15092A02200764	539,65	539,65	100,00%
	15092A02200765	1636,05	691,05	42,24%
	15092A02200772	599,04	407,79	68,07%
	15092A02200785	320,65	171,75	53,56%
	15092A02200786	272,50	84,50	31,01%
	15092A02200787	99,51	77,63	78,01%
	15092A02200788	61,08	40,50	66,31%
	15092A02200789	155,81	8,73	5,61%
	15092A02200791	320,56	8,35	2,60%
	15092A02200792	52,05	52,05	100,00%
	15092A02200793	3301,12	2278,38	69,02%
	15092A02200799	543,25	517,25	95,21%
	15092A02200801	205,96	198,79	96,52%
	15092A02200803	224,23	218,99	97,66%
	15092A02200804	143,47	143,47	100,00%
	15092A02200805	162,28	157,72	97,19%
	15092A02200810	946,33	734,96	77,66%
	15092A02200811	204,35	204,35	100,00%
	15092A02200812	118,47	118,47	100,00%
	15092A02200813	279,18	245,67	88,00%
	15092A02200818	210,70	210,60	99,95%
	15092A02200819	97,59	97,59	100,00%
	15092A02200820	65,49	65,49	100,00%
	15092A02200821	1213,20	391,62	32,28%
	15092A02200823	341,12	341,12	100,00%
	15092A02200824	341,17	341,17	100,00%
	15092A02200825	205,85	205,85	100,00%

Plano Nº 0046A-0201	Referencia Catastral	Superficie (m ²)	Superficie Afectada (m ²)	Porcentaxe Afectada
	15092A02200826	605,61	571,41	94,35%
	15092A02200827	176,39	158,94	90,10%
	15092A02200828	48,04	48,04	100,00%
	15092A02200829	45,40	45,40	100,00%
	15092A02200843	289,23	248,59	85,95%
	15092A02200861	4656,17	4319,03	92,76%
	15092A02200862	1916,88	1827,35	95,33%
	15092A02200864	4146,88	939,93	22,67%
	15092A02200889	1396,47	939,51	67,28%
	15092A02200927	1002,83	250,57	24,99%
	15092A02200928	1625,66	994,60	61,18%
	15092A02200929	2094,23	2003,79	95,68%
	15092A02200930	888,97	456,95	51,40%
	15092A02200932	877,40	508,10	57,91%
	15092A02200945	696,90	532,85	76,46%
	15092A02200948	315,92	315,92	100,00%
	15092A02200949	406,93	324,44	79,73%
	15092A02200950	163,53	152,54	93,28%
	15092A02200951	55,17	55,17	100,00%
	15092A02200952	139,01	139,01	100,00%
	15092A02200953	542,72	465,76	85,82%
	15092A02200954	47,52	47,52	100,00%
	15092A02200955	99,92	99,92	100,00%
	15092A02200956	41,16	41,16	100,00%
	15092A02200957	88,54	80,60	91,03%
	15092A02200958	179,60	175,48	97,71%
	15092A02200959	191,90	191,85	99,98%
	15092A02200960	160,33	160,33	100,00%
	15092A02200961	1211,41	430,65	35,55%
	15092A02201008	213,00	213,00	100,00%
	15092A02201134	124,38	124,38	100,00%
	15092A02201143	94,84	74,69	78,75%
	15092A02201144	114,91	114,91	100,00%
	15092A02201145	130,57	130,57	100,00%
	15092A02201146	167,69	167,69	100,00%
	15092A02201147	362,10	362,10	100,00%
	15092A02201148	448,32	84,65	18,88%
	15092A02201764	356,87	356,87	100,00%
	15092A02300136	2266,41	1361,29	60,06%
	15092A02300142	4656,15	3559,14	76,44%
	15092A02300143	1849,69	1393,06	75,31%
	15092A02300161	4031,11	3585,63	88,95%
	15092A02300163	1296,65	747,85	57,68%
	15092A02300164	876,39	490,68	55,99%
	15092A02300168	379,58	379,58	100,00%

Plano Nº 0046A-0201	Referencia Catastral	Superficie (m ²)	Superficie Afectada (m ²)	Porcentaxe Afectada
	15092A02300170	704,56	483,72	68,66%
	15092A02300171	891,23	790,40	88,69%
	15092A02300172	273,44	104,43	38,19%
	15092A02300173	1053,35	21,98	2,09%
	15092A02300174	631,52	34,46	5,46%
	15092A02300175	392,85	48,31	12,30%
	15092A02300176	1487,00	172,90	11,63%
	15092A02300177	4738,43	832,74	17,57%
	15092A02300178	812,83	675,90	83,15%
	15092A02300180	2043,29	891,27	43,62%
	15092A02300181	1861,46	1861,46	100,00%
	15092A02300182	481,04	469,54	97,61%
	15092A02300245	584,55	576,52	98,63%
	15092A02300246	819,21	666,56	81,37%
	15092A02300247	1252,29	1214,97	97,02%
	15092A02300248	872,74	872,74	100,00%
	15092A02300249	419,40	419,40	100,00%
	15092A02300250	2277,49	2130,13	93,53%
	15092A02300251	1605,28	216,49	13,49%
	15092A02300252	1889,45	22,68	1,20%
	15092A02300267	1959,51	176,00	8,98%
	15092A02300272	809,33	198,58	24,54%
	15092A02300273	322,14	314,07	97,49%
	15092A02300274	1153,08	1153,08	100,00%
	15092A02300275	973,64	970,79	99,71%
	15092A02300276	1013,40	622,80	61,46%
	15092A02300277	1063,52	659,95	62,05%
	15092A02300279	675,97	675,97	100,00%
	15092A02300280	215,11	215,11	100,00%
	15092A02300281	737,08	737,08	100,00%
	15092A02300283	1332,29	1037,04	77,84%
	15092A02300288	674,51	5,19	0,77%
	15092A02300289	458,65	404,72	88,24%
	15092A02300290	674,02	566,94	84,11%
	15092A02300291	1125,05	1125,05	100,00%
	15092A02300293	552,73	552,73	100,00%
	15092A02300294	1803,57	1774,83	98,41%
	15092A02300296	1611,53	1611,53	100,00%
	15092A02300297	1575,43	1475,49	93,66%
	15092A02300299	405,31	367,22	90,60%
	15092A02300300	2205,80	2098,15	95,12%
	15092A02300301	539,46	539,46	100,00%
	15092A02300303	318,86	316,04	99,12%
	15092A02300304	409,07	31,42	7,68%
	15092A02300305	222,58	16,62	7,47%

Plano Nº 0046A-0201	Referencia Catastral	Superficie (m ²)	Superficie Afectada (m ²)	Porcentaxe Afectada
	15092A02300306	1077,23	1077,21	100,00%
	15092A02300309	59643,42	5273,29	8,84%
	15092A02300313	773,75	26,88	3,47%
	15092A02300314	662,52	288,01	43,47%
	15092A02300319	2440,15	1294,09	53,03%
	15092A02300320	1504,77	889,80	59,13%
	15092A02300323	672,85	669,34	99,48%
	15092A02300326	661,36	139,48	21,09%
	15092A02300331	498,95	75,72	15,18%
	15092A02300332	1906,89	1569,75	82,32%
	15092A02300333	808,02	548,53	67,89%
	15092A02300334	160,74	160,74	100,00%
	15092A02300360	1249,51	326,76	26,15%
	15092A02300486	840,09	515,60	61,37%
	15092A02300487	844,99	844,99	100,00%
	15092A02300488	1931,77	1931,77	100,00%
	15092A02300490	83,10	66,58	80,12%
	15092A02300491	71,87	71,87	100,00%
	15092A02300495	401,52	401,52	100,00%
	15092A02300496	761,85	163,38	21,45%
	15092A02300513	2039,92	315,60	15,47%
	15092A02300514	400,93	398,38	99,36%
	15092A02300515	441,51	441,51	100,00%
	15092A02300516	149,68	149,68	100,00%
	15092A02300517	345,51	345,51	100,00%
	15092A02300519	1156,10	146,39	12,66%
	15092A02300520	1342,98	1309,84	97,53%
	15092A02300521	461,32	461,32	100,00%
	15092A02300522	807,76	535,64	66,31%
	15092A02300543	1731,70	1162,51	67,13%
	15092A02300544	1188,81	1184,93	99,67%
	15092A02300545	1156,38	332,08	28,72%
	15092A02300546	218,61	218,61	100,00%
	15092A02300547	701,81	698,09	99,47%
	15092A02300548	826,50	826,43	99,99%
	15092A02300549	717,54	717,54	100,00%
	15092A02300550	766,90	766,90	100,00%
	15092A02300551	1372,75	1227,69	89,43%
	15092A02300552	178,64	178,64	100,00%
	15092A02300553	723,57	723,57	100,00%
	15092A02300556	659,04	626,65	95,09%
	15092A02300558	569,26	565,71	99,38%
	15092A02300559	2992,54	43,01	1,44%
	15092A02300612	293,87	250,17	85,13%
	15092A02300613	572,01	571,40	99,89%

Plano Nº 0046A-0201	Referencia Catastral	Superficie (m ²)	Superficie Afectada (m ²)	Porcentaxe Afectada
	15092A02300614	599,77	594,67	99,15%
	15092A02300615	535,71	534,31	99,74%
	15092A02300616	660,63	660,63	100,00%
	15092A02300617	341,67	341,67	100,00%
	15092A02300618	276,81	276,81	100,00%
	15092A02300619	995,18	47,63	4,79%
	15092A02300624	802,86	802,85	100,00%
	15092A02300625	123,95	123,95	100,00%
	15092A02300626	426,75	426,75	100,00%
	15092A02300628	2431,68	2234,49	91,89%
	15092A02300630	1323,97	54,05	4,08%
	15092A02300632	342,16	322,75	94,33%
	15092A02300633	705,92	705,63	99,96%
	15092A02300634	566,80	560,84	98,95%
	15092A02300635	856,09	856,09	100,00%
	15092A02300636	1809,54	652,33	36,05%
	15092A02300642	3027,70	1402,45	46,32%
	15092A02300647	221,32	221,32	100,00%
	15092A02300651	2956,89	387,93	13,12%
	15092A02300654	294,23	278,78	94,75%
	15092A02300655	433,70	433,70	100,00%
	15092A02300656	4429,29	3164,40	71,44%
	15092A02300658	2067,61	534,46	25,85%
	15092A02300659	1050,42	103,07	9,81%
	15092A02300666	3731,38	698,06	18,71%
	15092A02300668	875,34	631,13	72,10%
	15092A02300669	678,78	678,78	100,00%
	15092A02300670	361,26	361,26	100,00%
	15092A02300671	192,21	113,36	58,98%
	15092A02300672	1109,48	952,90	85,89%
	15092A02300696	359,63	359,63	100,00%
	15092A02300707	341,20	335,18	98,23%
	15092A02300708	443,54	423,30	95,44%
	15092A02300709	474,53	450,20	94,87%
	15092A02300710	547,70	517,80	94,54%
	15092A02300711	1001,71	484,18	48,34%
	15092A02300712	2782,64	2707,89	97,31%
	15092A02300713	571,98	571,98	100,00%
	15092A02300714	1427,45	1427,27	99,99%
	15092A02300715	271,55	125,14	46,08%
	15092A02300716	844,29	685,63	81,21%
	15092A02300725	368,46	84,93	23,05%
	15092A02300726	109,27	109,27	100,00%
	15092A02300758	1778,45	473,50	26,62%
	15092A02300760	690,70	690,70	100,00%

Plano Nº 0046A-0201	Referencia Catastral	Superficie (m ²)	Superficie Afectada (m ²)	Porcentaxe Afectada
	15092A02300761	999,80	878,94	87,91%
	15092A02300762	404,53	132,61	32,78%
	15092A02300771	863,80	512,23	59,30%
	15092A02300772	1487,91	1338,75	89,98%
	15092A02300773	647,28	647,28	100,00%
	15092A02300774	1212,58	1140,51	94,06%
	15092A02300791	704,14	25,24	3,58%
	15092A02300792	604,35	567,40	93,89%
	15092A02300793	776,69	776,69	100,00%
	15092A02300794	343,43	343,43	100,00%
	15092A02300798	437,91	437,91	100,00%
	15092A02300799	169,04	169,04	100,00%
	15092A02300800	204,46	204,46	100,00%
	15092A02300801	336,94	336,94	100,00%
	15092A02300802	136,51	136,51	100,00%
	15092A02300803	104,01	104,01	100,00%
	15092A02300804	295,01	295,01	100,00%
	15092A02300805	1363,10	1032,35	75,74%
	15092A02300806	580,97	432,06	74,37%
	15092A02300815	3479,32	2463,15	70,79%
	15092A02300816	856,96	856,96	100,00%
	15092A02300817	1505,46	1230,52	81,74%
	15092A02300850	868,83	789,21	90,84%
	15092A02300851	1331,06	1294,31	97,24%
	15092A02300852	1003,11	973,81	97,08%
	15092A02300854	460,48	459,70	99,83%
	15092A02300855	319,72	318,66	99,67%
	15092A02300856	885,55	885,55	100,00%
	15092A02300862	2636,87	239,26	9,07%
	15092A02300864	164,96	70,34	42,64%
	15092A02301053	216,85	216,85	100,00%
	15092A02301084	2650,17	253,61	9,57%
	15092A02301089	1306,69	329,53	25,22%
	15092A02301091	3300,33	1230,80	37,29%
	15092A02301093	8074,47	1036,07	12,83%
	15092A02301095	4581,56	424,21	9,26%
	15092A02301100	580,35	98,07	16,90%
	15092A02301279	717,51	652,80	90,98%
	15092A02301591	13778,06	1089,38	7,91%
	15092A02301611	282,06	175,11	62,08%
	15092A02301612	228,77	41,21	18,01%
	15092A02301816	2799,98	1475,22	52,69%
	15092A02301817	304,41	85,06	27,94%
	1884906NH7918S	1794,46	34,67	1,93%
	2082901NH7928S	1614,38	28,19	1,75%

Plano Nº 0046A-0201	Referencia Catastral	Superficie (m²)	Superficie Afectada (m²)	Porcentaxe Afectada
	2082902NH7928S	2308,60	1150,68	49,84%
	2082903NH7928S	4609,68	2028,43	44,00%

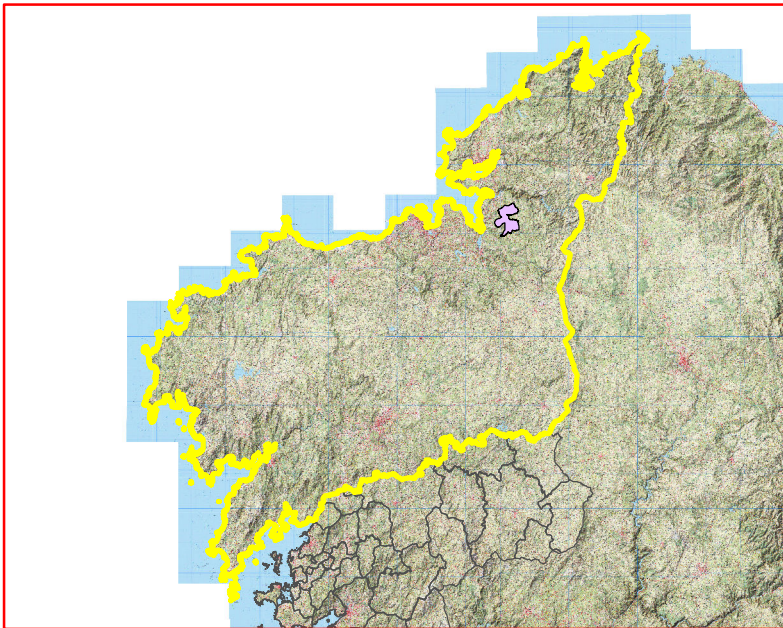
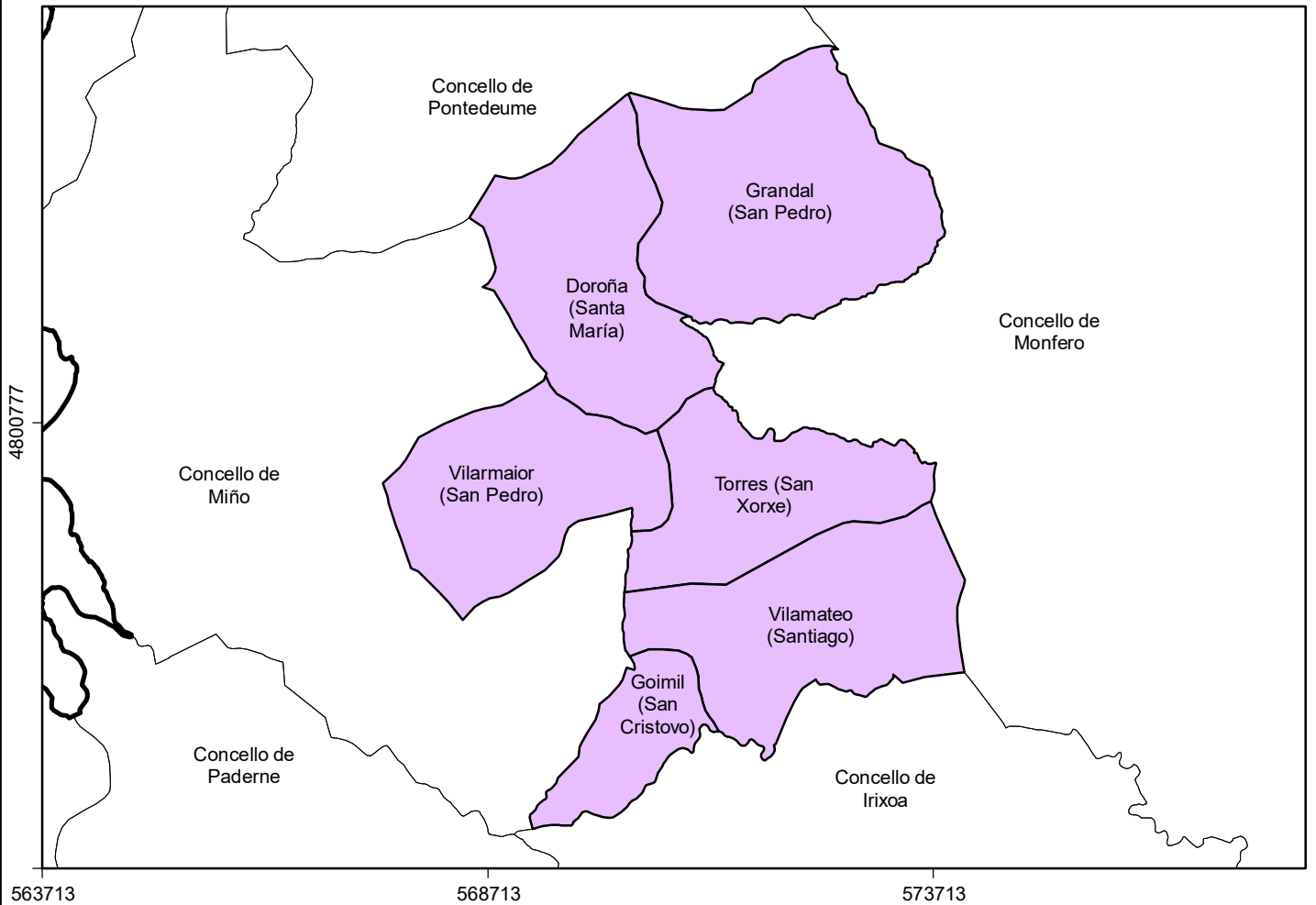
Plano Nº 0046A-0301	Referencia Catastral	Superficie (m ²)	Superficie Afectada (m ²)	Porcentaxe Afectada
	001400700NH79G	5350,31	3097,32	57,89%
	001900200NH79G	1756,14	53,95	3,07%
	001900300NH79G	8416,42	2784,20	33,08%
	001900600NH79G	36406,51	5155,17	14,16%
	001900900NH79G	3831,47	76,90	2,01%
	001901000NH79G	68755,71	5970,99	8,68%
	15092A02100235	16268,83	3653,32	22,46%
	15092A02100239	18734,74	1155,75	6,17%
	15092A02100280	12730,03	2278,48	17,90%
	15092A02100427	1372,51	291,09	21,21%
	15092A02100428	8415,53	3431,13	40,77%
	15092A02100429	2924,88	1544,48	52,80%
	15092A02100430	291,46	161,75	55,50%
	15092A02100431	1644,00	383,84	23,35%
	15092A02100437	226,23	218,89	96,76%
	15092A02100438	218,68	218,68	100,00%
	15092A02100441	921,05	911,91	99,01%
	15092A02100445	2976,61	2669,85	89,69%
	15092A02100447	278,93	275,94	98,93%
	15092A02100448	99,54	99,54	100,00%
	15092A02100482	388,15	381,98	98,41%
	15092A02100483	2303,34	2232,10	96,91%
	15092A02100484	645,74	645,74	100,00%
	15092A02100485	1546,23	1396,77	90,33%
	15092A02100486	1543,01	1307,76	84,75%
	15092A02100488	4963,01	532,87	10,74%
	15092A02100493	1277,62	944,37	73,92%
	15092A02100494	2969,47	2793,62	94,08%
	15092A02100495	1478,56	1363,86	92,24%
	15092A02100500	25006,12	4880,07	19,52%
	15092A02101070	1888,60	1807,63	95,71%
	15092A02101092	4087,43	139,77	3,42%
	15092A02101096	1462,77	1327,11	90,73%
	15092A02101097	1195,85	1152,75	96,40%
	15092A02300053	4308,29	904,12	20,99%
	15092A02300054	261,24	254,75	97,51%
	15092A02300056	470,92	470,92	100,00%
	15092A02300057	322,23	322,23	100,00%
	15092A02300058	210,13	210,13	100,00%
	15092A02300060	111,24	44,24	39,77%
	15092A02300061	99,52	84,53	84,94%
	15092A02300066	1818,68	1775,99	97,65%
	15092A02300067	501,36	501,36	100,00%
	15092A02300068	260,55	260,55	100,00%
	15092A02300069	234,87	222,76	94,84%

Plano Nº 0046A-0301	Referencia Catastral	Superficie (m²)	Superficie Afectada (m²)	Porcentaxe Afectada
	15092A02300070	356,03	84,02	23,60%
	15092A02300071	1336,58	1336,58	100,00%
	15092A02300072	99,05	99,05	100,00%
	15092A02300073	280,65	280,65	100,00%
	15092A02300074	325,50	325,50	100,00%
	15092A02300075	724,97	394,95	54,48%
	15092A02300083	1648,45	368,94	22,38%
	15092A02300084	820,12	468,12	57,08%
	15092A02300085	3208,74	1962,83	61,17%
	15092A02300086	521,39	391,58	75,10%
	15092A02300087	1849,40	563,57	30,47%
	15092A02300094	6430,65	467,09	7,26%
	15092A02300096	2073,77	1808,97	87,23%
	15092A02300124	2198,53	649,97	29,56%
	15092A02300125	1357,93	22,94	1,69%
	15092A02301052	216,75	113,50	52,37%
	15092A02301102	105,28	105,28	100,00%

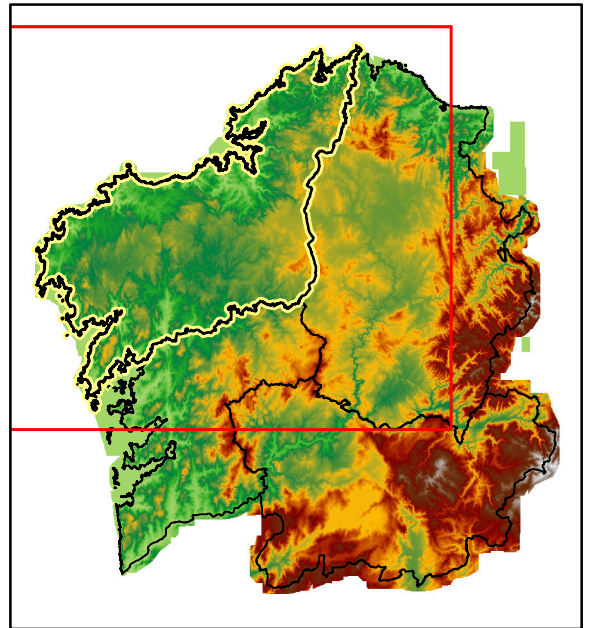
PLANOS

PLANO 1 SITUACIÓN

PARROQUIAS DO MUNICIPIO DE VILARMAIOR



PROVINCIA



CC.AA.

PLANO DE SITUACIÓN

Plan Municipal de Prevención e Defensa Contra Incendios Forestais de Vilarmaior



Autor:
Concello de Vilarmaior

PLANO Nº
1

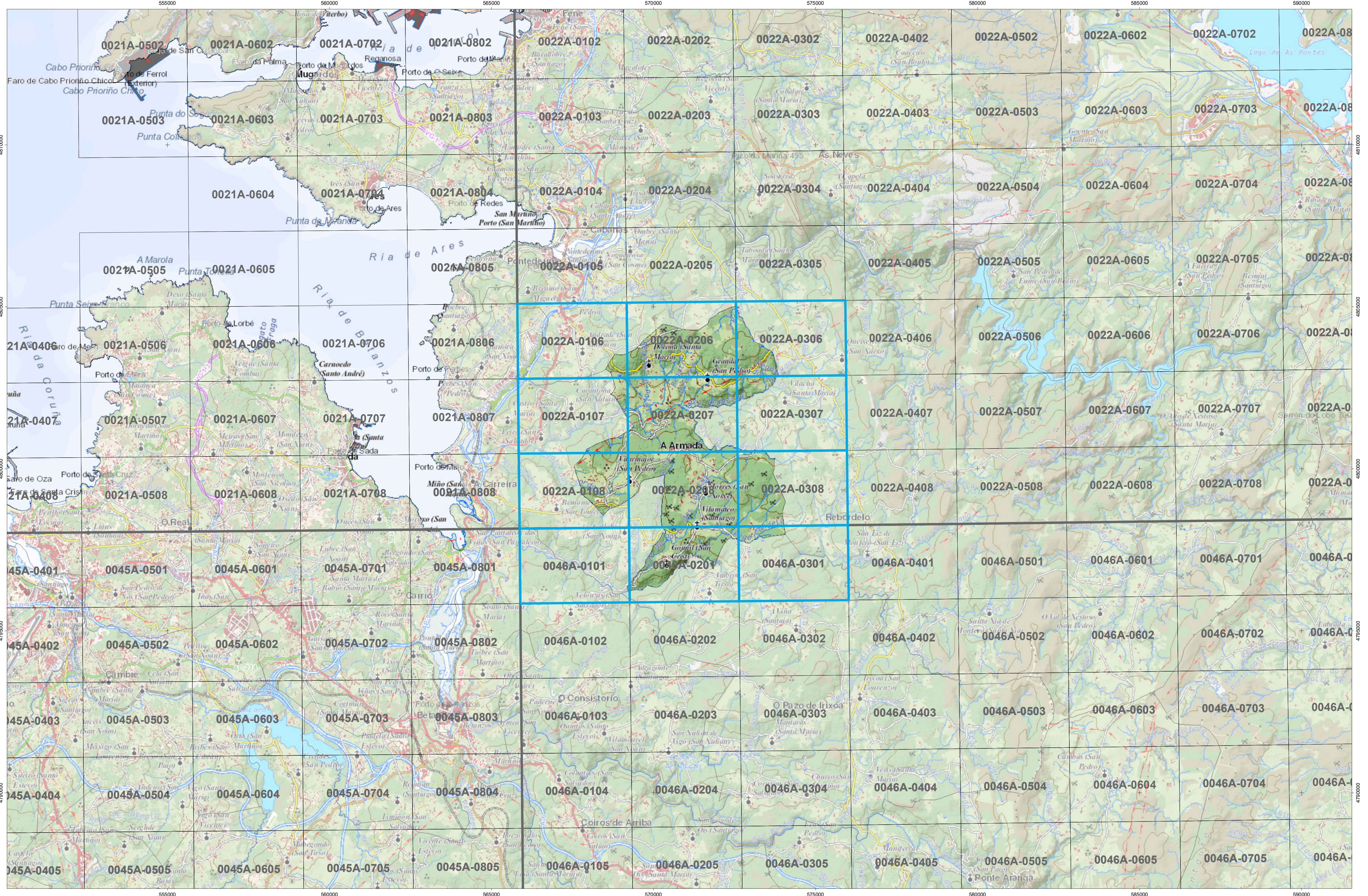
Sistema de Coordenadas:
ETRS 1989 UTM Zona 29N

DATA
Xaneiro
2020

PLANO 2
REDE DE DEFENSA CONTRA OS
INCENDIOS FORESTAIS

PLANO 2.1

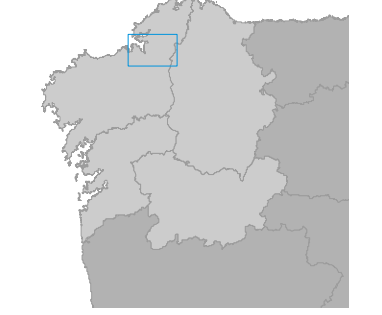
REDE SECUNDARIA DE FAIXAS DE XESTIÓN DA BIOMASA PERIMETRAL AO SOLO URBANO, NÚCLEO RURAL E URBANIZABLE, E RELACIÓN DE PARCELAS AFECTADAS

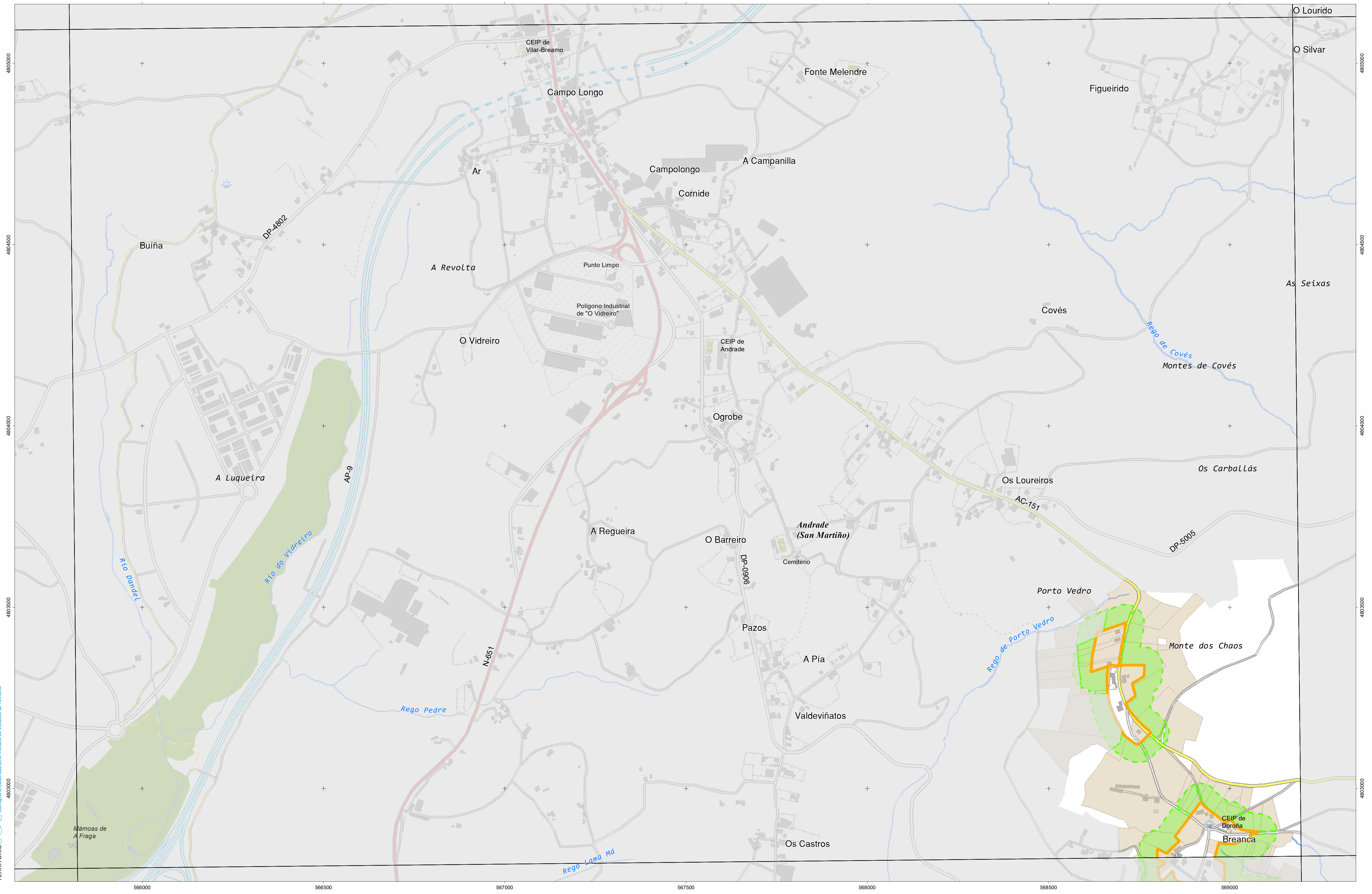


INSTITUTO GALIÉS DE ESTUDIOS DE TERRITORIO
Cartografía elaborada polo Instituto de Estudos do Territorio

CARTOGRAFÍA DAS FAIXAS SECUNDARIAS DE XESTIÓN DE BIOMASA

Proxección U.T.M. Fuso 29
Elipsoide GRS80
Sistema de referencia ETRS89





CARTOGRAFÍA DAS FAIXAS SECUNDARIAS DE XESTIÓN DE BIOMASA

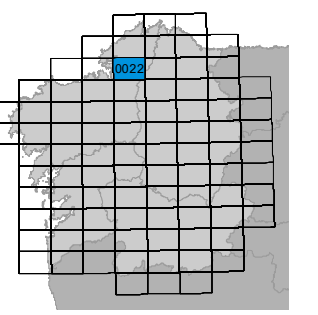
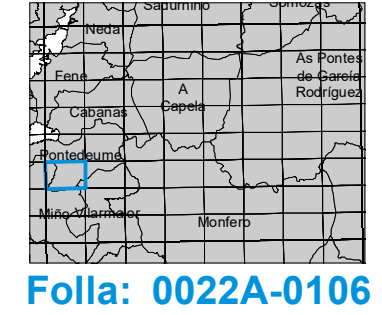
- Parcelas afectadas
- Faixa Protección 50m
- Solo de Nucleo Rural
- Solo Urbano
- Solo Urbanizable
- Delimitación Automática
- Delimitación Enviada polo Concello

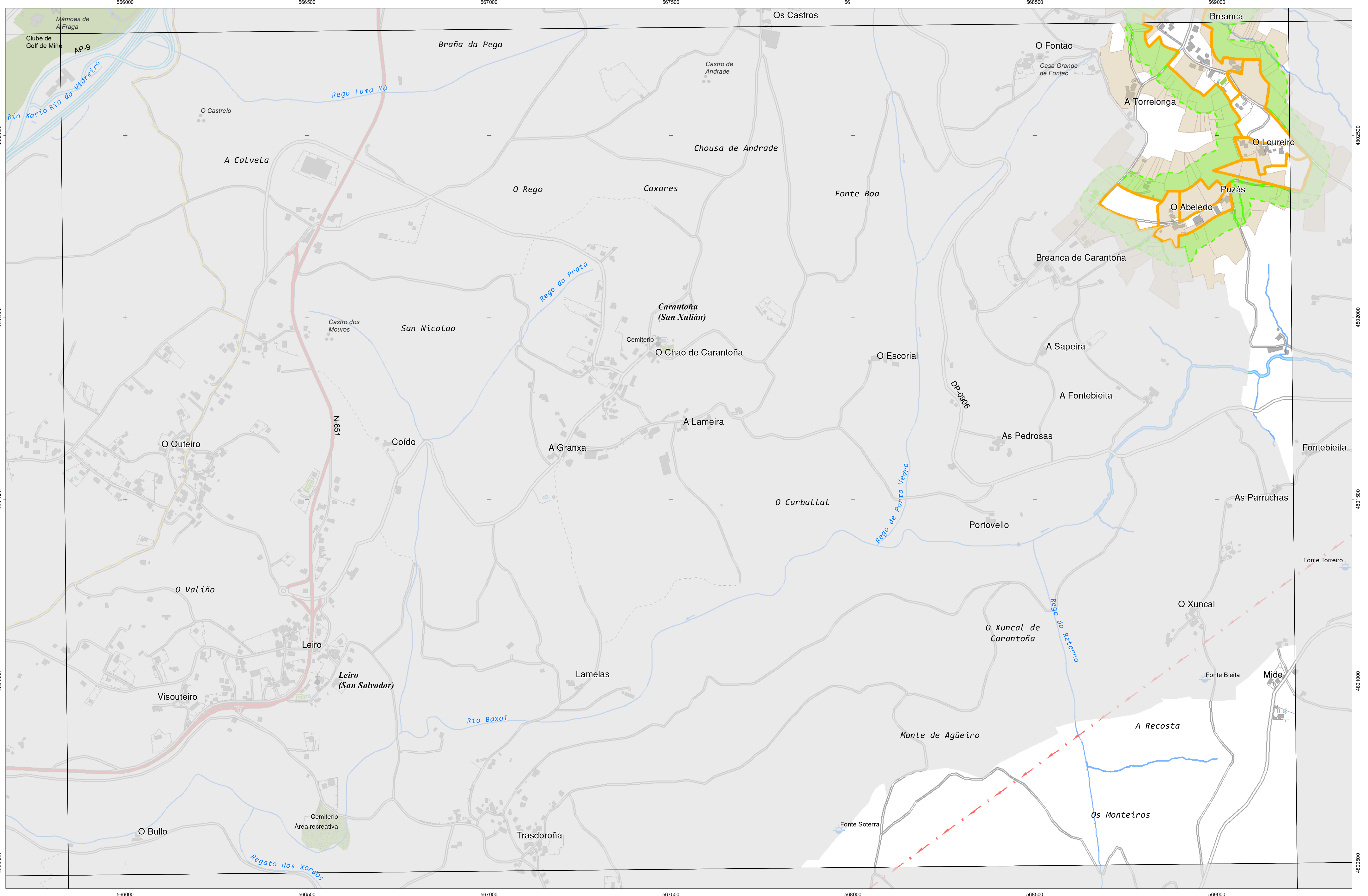
Parcelas afectadas por faixas de 50 metros entorno a núcleos

Coordenadas das esquinas da folla

UTM ED50 Fuso 29		Xeográficas ETRS89		
x	y	Longitude	Latitude	
1	565924,4	4805307,3	-8.11.15,0	43.23.45,0
2	569298,7	4805341,0	-8.08.45,0	43.23.45,0
3	569322,4	4803027,4	-8.08.45,0	43.22.30,0
4	565946,9	4802993,7	-8.11.15,0	43.22.30,0

Proxección U.T.M. Fuso 29
Elixeción GRS89
Sistema de referencia ETRS89





INSTITUTO DE ESTUDIOS DO TERRITORIO
 Cartografía elaborada polo Instituto de Estudos do Territorio

CARTOGRAFÍA DAS FAIXAS SECUNDARIAS DE XESTIÓN DE BIOMASA

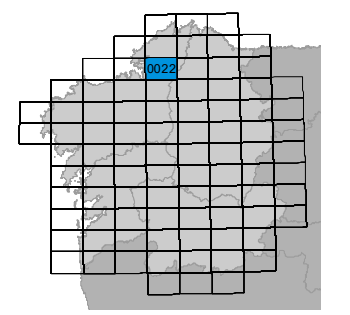
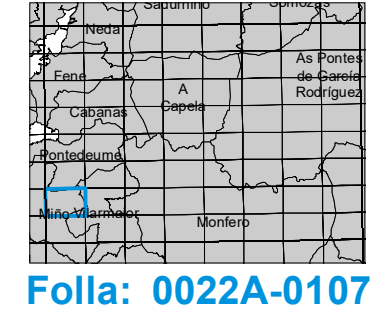
- | | | | | | |
|--|----------------------|--|----------------------|--|------------------------------------|
| | Parcelas afectadas | | Solo de Nucleo Rural | | Delimitación Automática |
| | Faixa Protección 50m | | Solo Urbano | | Delimitación Enviada polo Concello |
| | Solo Urbanizable | | | | |

Parcelas afectadas por faixas de 50 metros entorno a núcleos

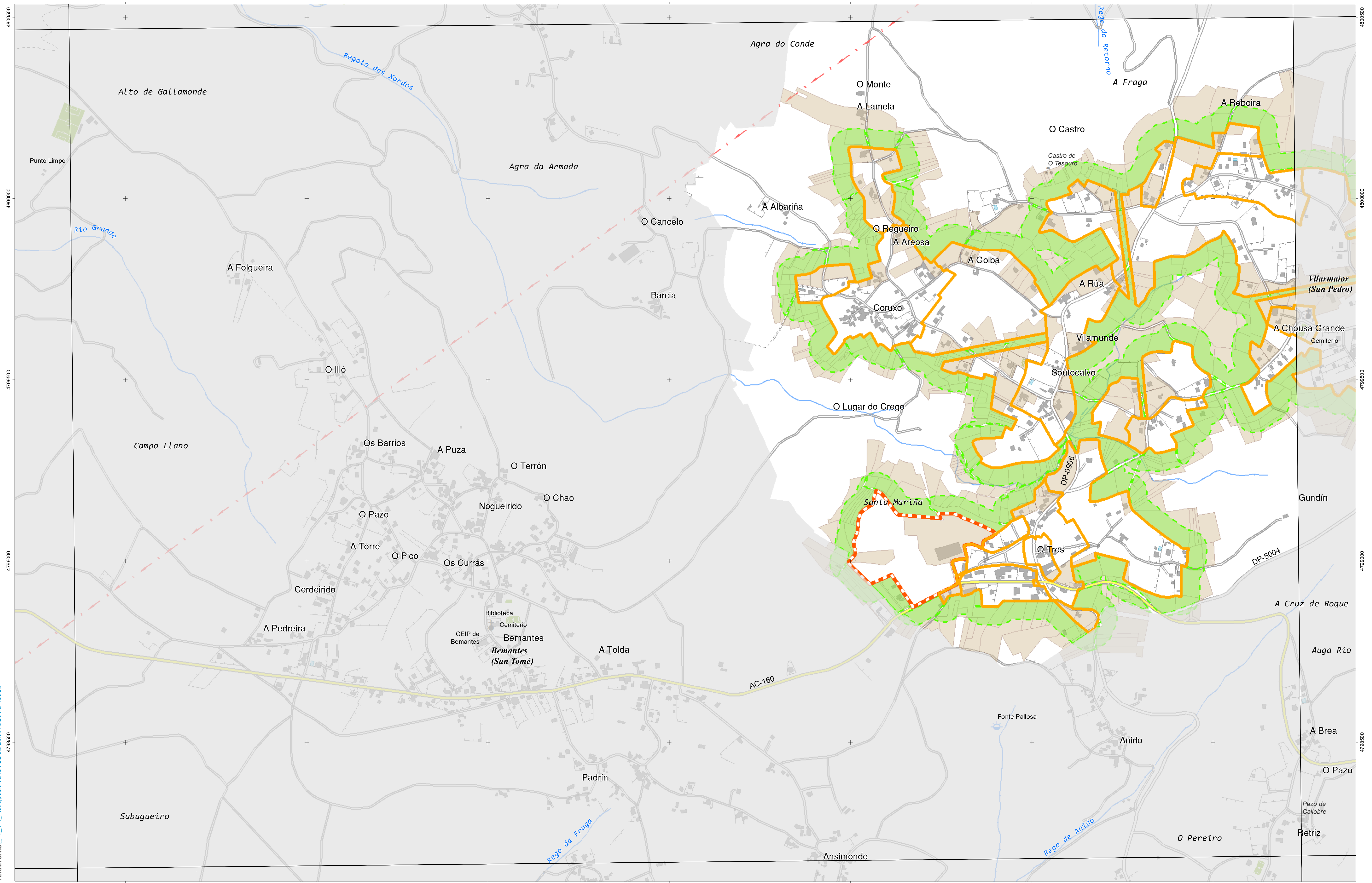
Coordenadas das esquinas da folla

UTM ED50 Fuso 29	x	y	Xeográficas ETRS89	Longitude	Latitude
1	565946,9	4802993,7	-8:11:15,0	43:22:30,0	
2	569322,4	4803027,4	-8:08:45,0	43:22:30,0	
3	569346,1	4800713,7	-8:08:45,0	43:21:15,0	
4	565969,5	4800680,0	-8:11:15,0	43:21:15,0	

Proxección U.T.M. Fuso 29
 Elipsóide GRS80
 Sistema de referencia ETRS89



Folla: 0022A-0107



CARTOGRAFÍA DAS FAIXAS SECUNDARIAS DE XESTIÓN DE BIOMASA

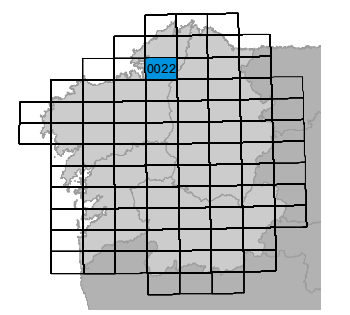
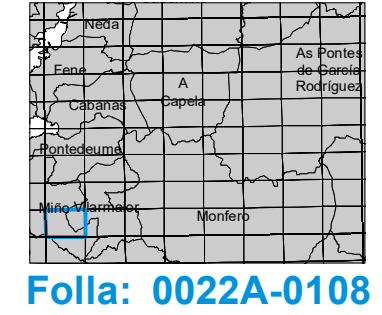
- Parcelas afectadas
- Solo de Nucleo Rural
- Delimitación Automática
- Faixa Protección 50m
- Solo Urbano
- Delimitación Enviada polo Concello
- Solo Urbanizable

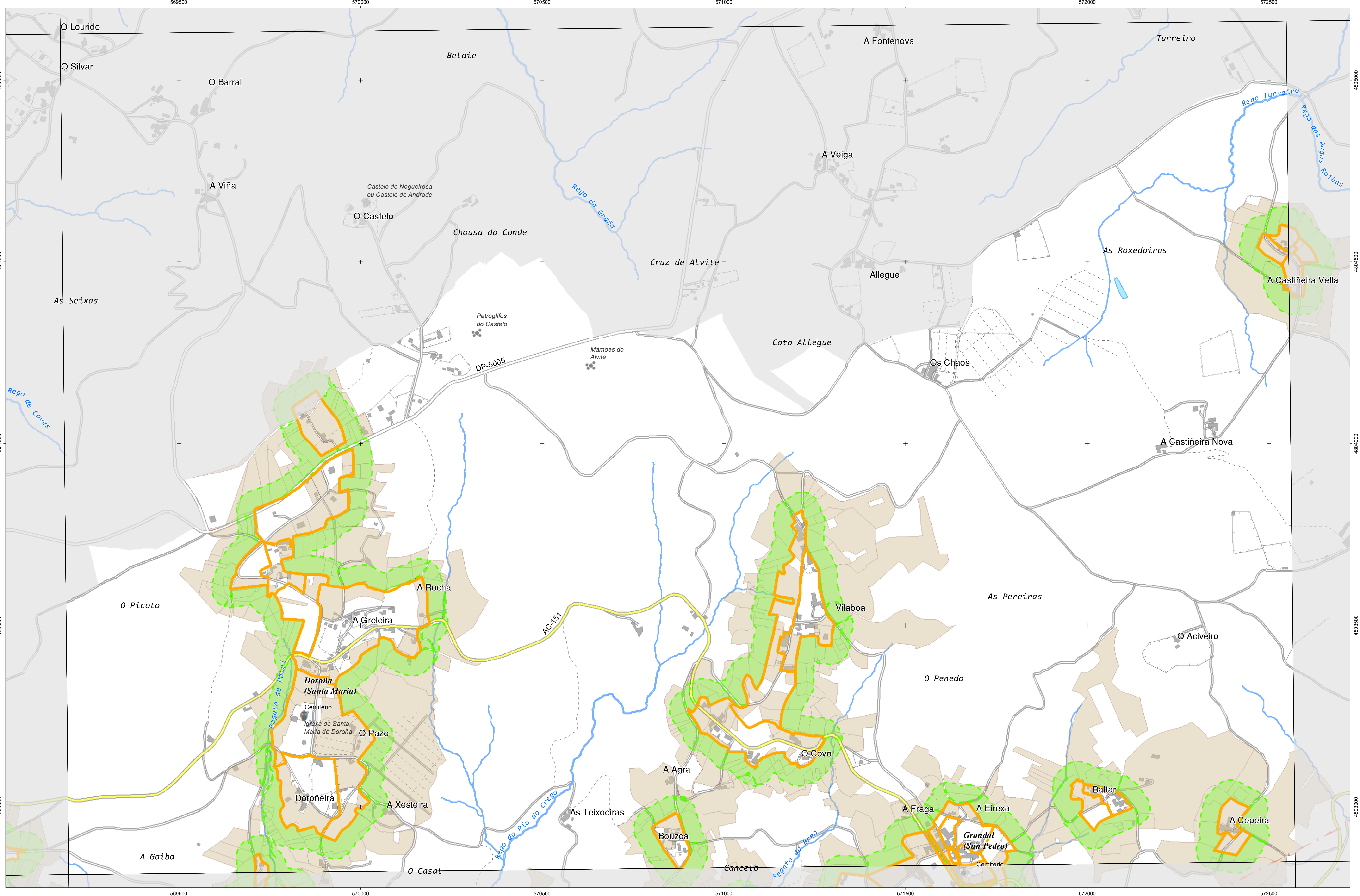
Parcelas afectadas por faixas de 50 metros entorno a núcleos

Coordenadas das esquinas da folla

UTM ED50 Fuso 29	X	Y	Xeográficas ETRS89	Latitude
1	565969,5	4800680,0	-8:11:15,0	43:21:15,0
2	569346,1	4800713,7	-8:08:45,0	43:21:15,0
3	569369,7	4798400,1	-8:08:45,0	43:20:00,0
4	565992,0	4798366,4	-8:11:15,0	43:20:00,0

Proxección U.T.M. Fuso 29
 Elipsóide GRS80
 Sistema de referencia ETRS89





INSTITUTO IET DE ESTUDIOS DO TERRITORIO
 Cartografía elaborada polo Instituto de Estudos do Territorio

CARTOGRAFÍA DAS FAIXAS SECUNDARIAS DE XESTIÓN DE BIOMASA

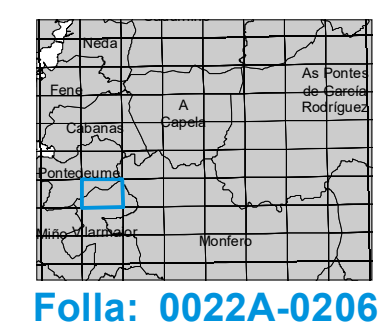
- | | | |
|----------------------|----------------------|------------------------------------|
| Parcelas afectadas | Solo de Nucleo Rural | Delimitación Automática |
| Faixa Protección 50m | Solo Urbano | Delimitación Enviada polo Concello |
| Solo Urbanizable | | |

Parcelas afectadas por faixas de 50 metros entorno a núcleos

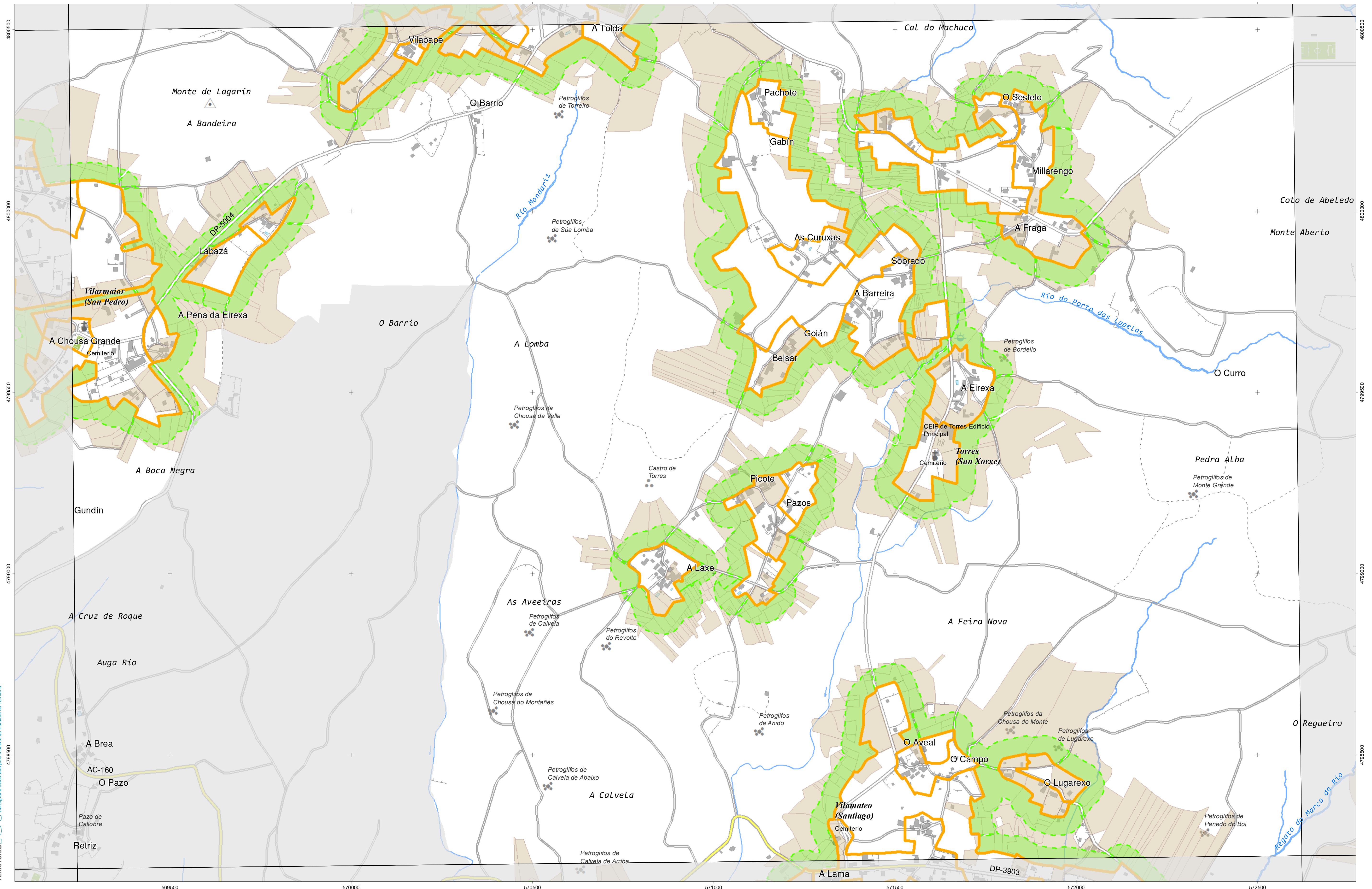
Coordenadas das esquinas da folla

UTM ED50 Fuso 29		Xeográficas ETRS89	
x	y	Longitude	Latitude
1 569298,7	4805341,0	-8.08.45,0	43.23.45,0
2 572673,0	4805376,4	-8.06.15,0	43.23.45,0
3 572697,9	4803062,8	-8.06.15,0	43.22.30,0
4 569322,4	4803027,4	-8.08.45,0	43.22.30,0

Proxección U.T.M. Fuso 29
 Elipsóide GRS80
 Sistema de referencia ETRS89



Folla: 0022A-0206



CARTOGRAFÍA DAS FAIXAS SECUNDARIAS DE XESTIÓN DE BIOMASA

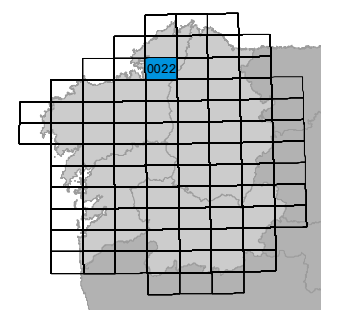
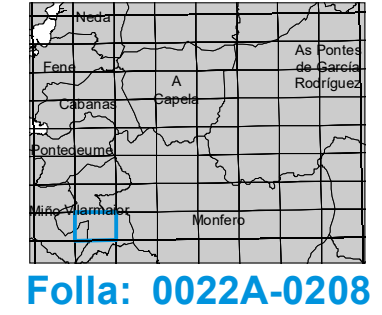
- Parcelas afectadas
- Solo de Nucleo Rural
- Delimitación Automática
- Faixa Protección 50m
- Solo Urbano
- Delimitación Enviada polo Concello
- Solo Urbanizable

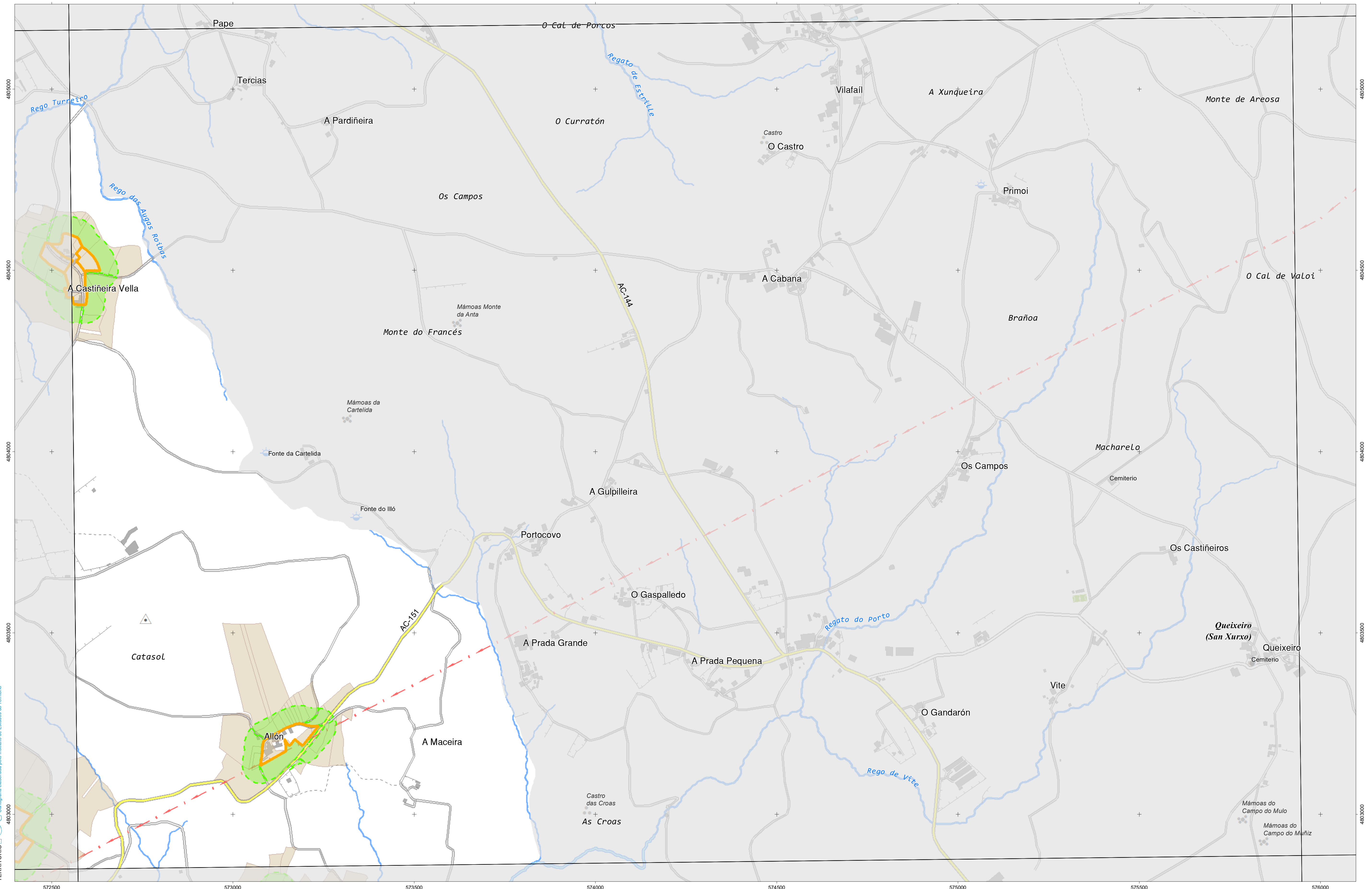
Parcelas afectadas por faixas de 50 metros entorno a núcleos

Coordenadas das esquinas da folla

UTM ED50 Fuso 29	x	y	Xeográficas ETRS89	Latitudo
1	569346,1	4800713,7	-8,0845,0	43,2115,0
2	572722,7	4800749,1	-8,0615,0	43,2115,0
3	572747,5	4798435,5	-8,0615,0	43,2000,0
4	569369,7	4798400,1	-8,0845,0	43,2000,0

Proxección U.T.M. Fuso 29
Escala de GRIS80
Sistema de referencia ETRS89





INSTITUTO DE ESTUDIOS DO TERRITORIO
 Cartografía elaborada polo Instituto de Estudos do Territorio

CARTOGRAFÍA DAS FAIXAS SECUNDARIAS DE XESTIÓN DE BIOMASA

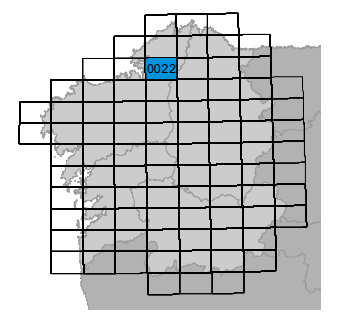
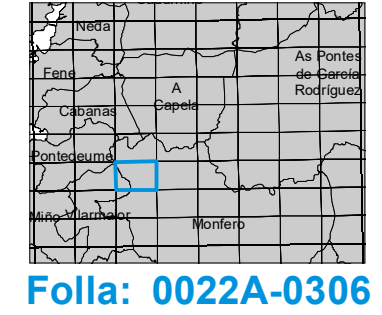
- Parcelas afectadas
- Faixa Protección 50m
- Solo de Nucleo Rural
- Solo Urbano
- Solo Urbanizable
- Delimitación Automática
- Delimitación Enviada polo Concello

Parcelas afectadas por faixas de 50 metros entorno a núcleos

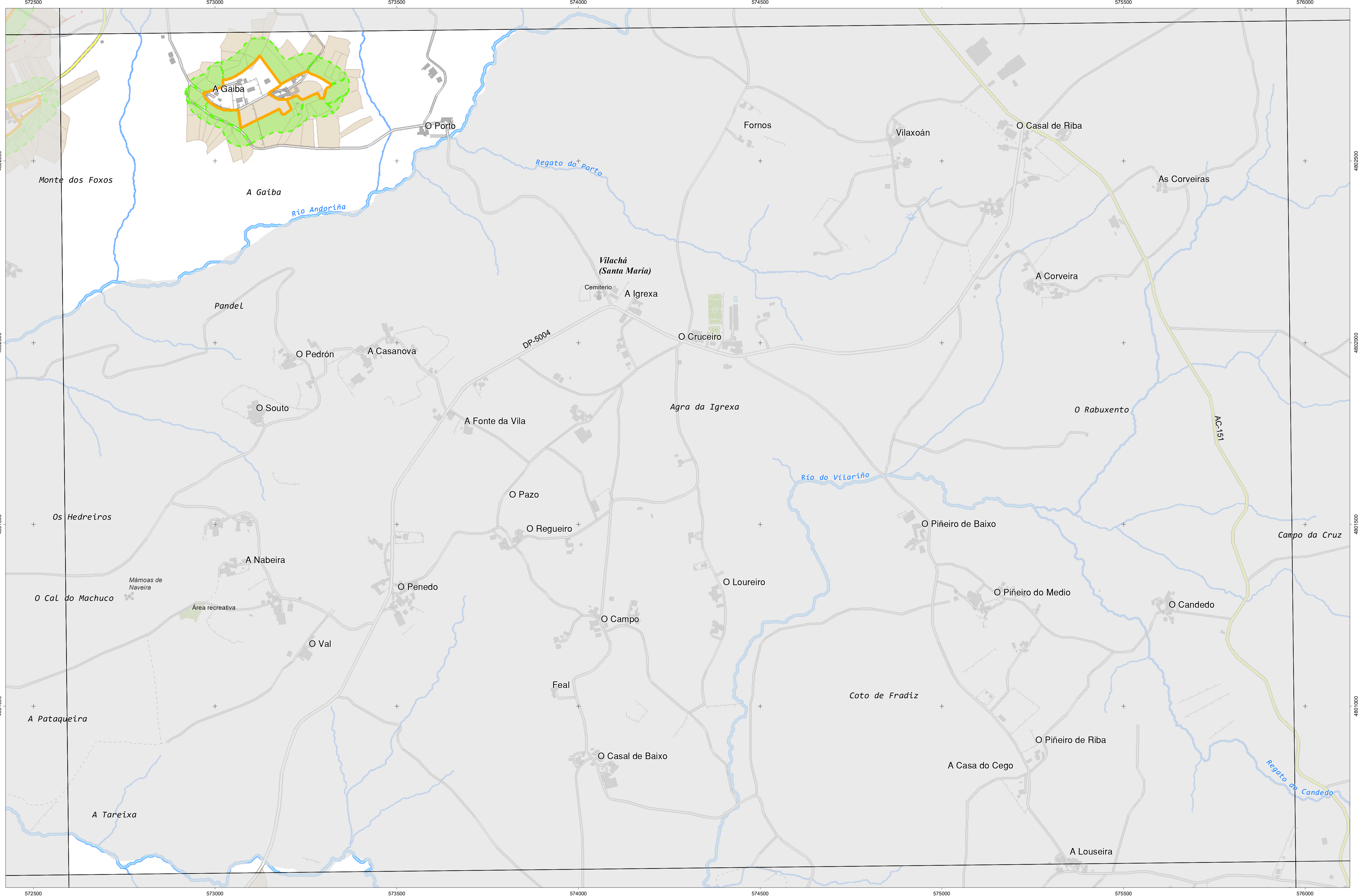
Coordenadas das esquinas da folla

UTM ED50 Fuso 29		Xeográficas ETRS89	
x	y	Longitude	Latitude
1 572673,0	4805376,4	-8,0615,0	43,2345,0
2 576047,3	4805413,5	-8,0345,0	43,2345,0
3 576073,3	4803099,9	-8,0345,0	43,2230,0
4 572697,9	4803062,8	-8,0615,0	43,2230,0

Proxección U.T.M. Fuso 29
 Elipsóide GRS80
 Sistema de referencia ETRS89



Folla: 0022A-0306



CARTOGRAFÍA DAS FAIXAS SECUNDARIAS DE XESTIÓN DE BIOMASA

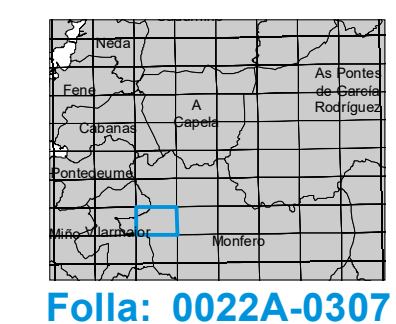
- Parcelas afectadas
- Faixa Protección 50m
- Solo de Nucleo Rural
- Solo Urbano
- Solo Urbanizable
- Delimitación Automática
- Delimitación Enviada polo Concello

Parcelas afectadas por faixas de 50 metros entorno a núcleos

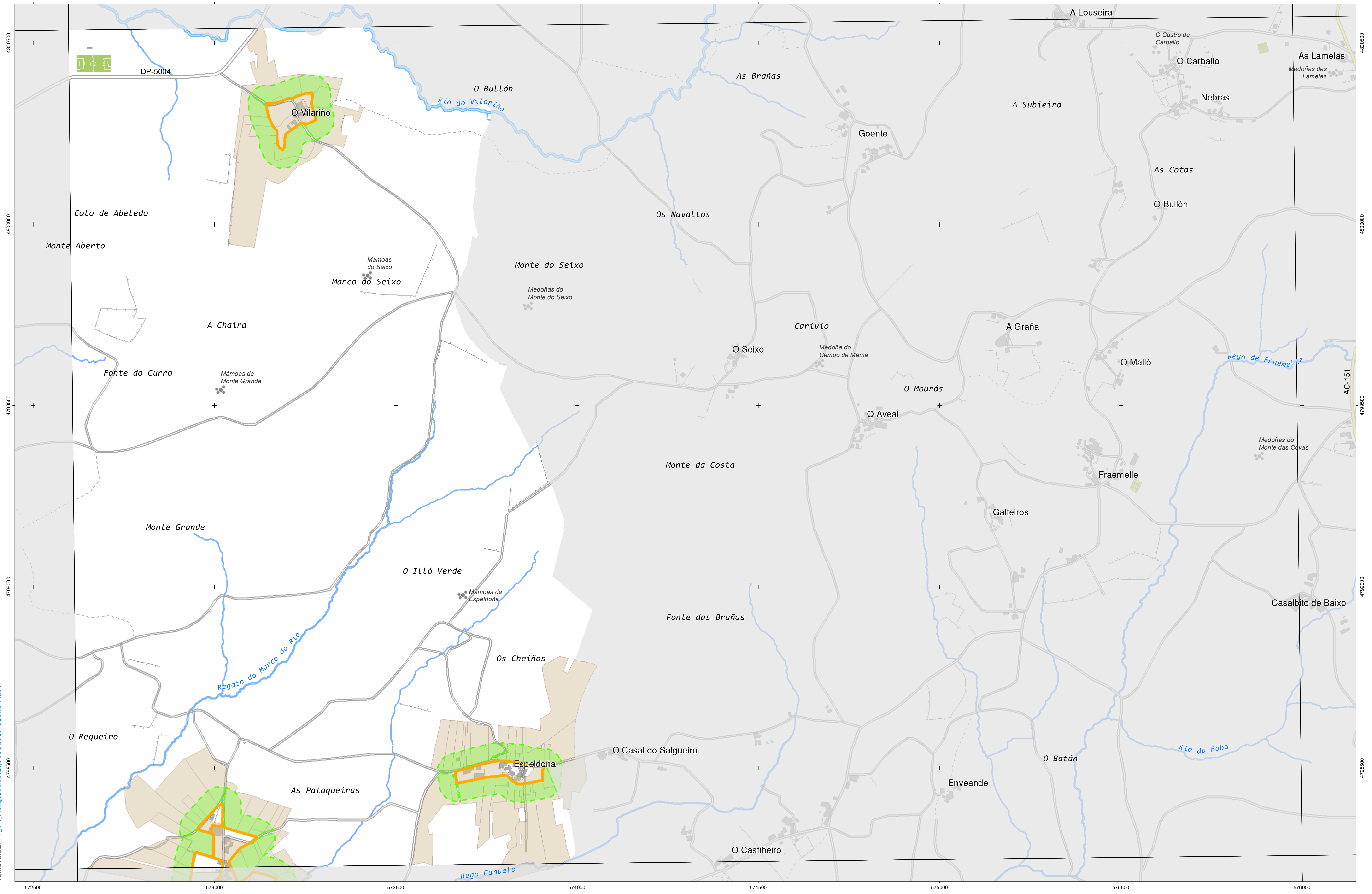
Coordenadas das esquinas da folla

UTM ED50 Fuso 29	x	y	Xeográficas ETRS89	Latitude
1	572697,9	4803082,8	-8.06.15,0	43.22.30,0
2	576073,3	4803099,9	-8.03.45,0	43.22.30,0
3	576099,3	4800786,2	-8.03.45,0	43.21.15,0
4	572722,7	4800749,1	-8.06.15,0	43.21.15,0

Proxección U.T.M. Fuso 29
Escala de GRSS0
Sistema de referencia ETRS89



Folla: 0022A-0307



CARTOGRAFÍA DAS FAIXAS SECUNDARIAS DE XESTIÓN DE BIOMASA

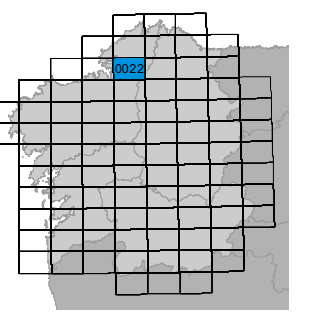
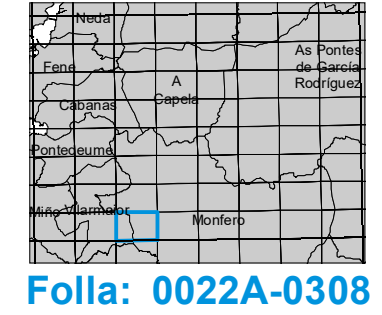
- Parcelas afectadas
- Faixa Protección 50m
- Solo de Nucleo Rural
- Solo Urbano
- Solo Urbanizable
- Delimitación Automática
- Delimitación Enviada polo Concello

Parcelas afectadas por faixas de 50 metros entorno a núcleos

Coordenadas das esquinas da folla

UTM ED50 Fuso 29		Xeográficas ETRS89	
x	y	Longitude	Latitude
1 572722,7	4800749,1	-8.06.15,0	43.21.15,0
2 576099,3	4800786,2	-8.03.45,0	43.21.15,0
3 576125,3	4798472,6	-8.03.45,0	43.20.00,0
4 572747,5	4798435,5	-8.06.15,0	43.20.00,0

Proxección U.T.M. Fuso 29
Elixeción GRS89
Sistema de referencia ETRS89



Folla: 0022A-0308



INSTITUTO DE ESTUDIOS DO TERRITORIO
 Cartografía elaborada polo Instituto de Estudos do Territorio

CARTOGRAFÍA DAS FAIXAS SECUNDARIAS DE XESTIÓN DE BIOMASA

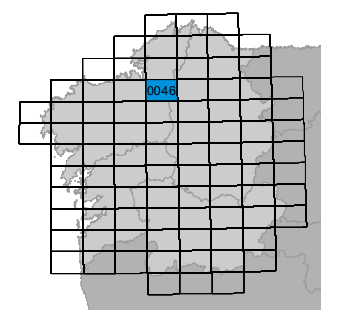
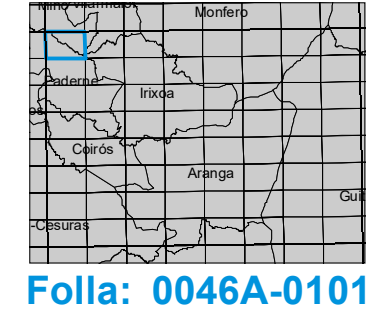
- | | | |
|----------------------|----------------------|------------------------------------|
| Parcelas afectadas | Solo de Nucleo Rural | Delimitación Automática |
| Faixa Protección 50m | Solo Urbano | Delimitación Enviada polo Concello |
| | Solo Urbanizable | |

Parcelas afectadas por faixas de 50 metros entorno a núcleos

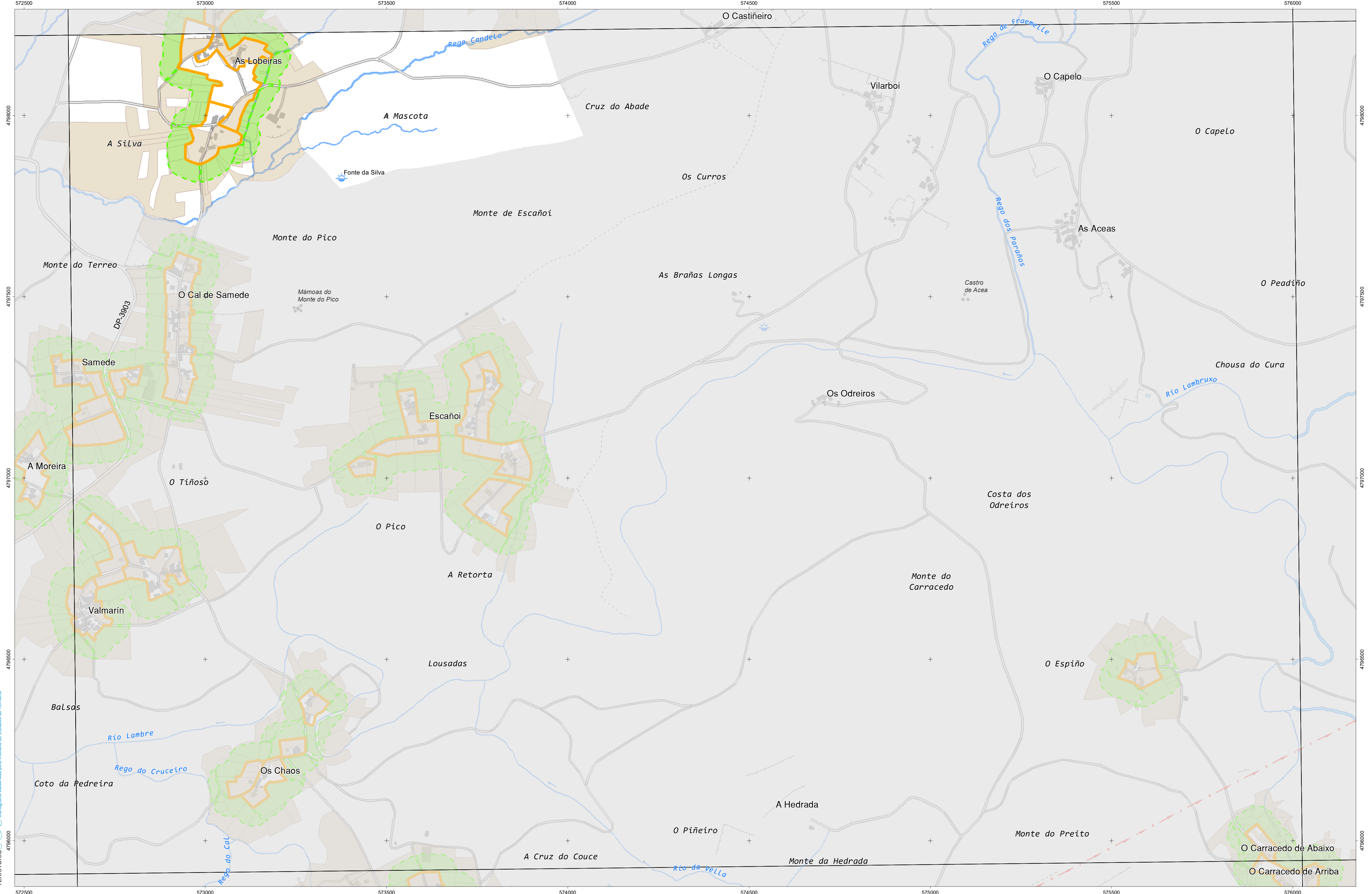
Coordenadas das esquinas da folla

UTM ED50 Fuso 29	x	y	Xeográficas ETRS89	Longitude	Latitude
1	565992,0	4798366,4	-8:11:15,0	43:20:00,0	
2	569369,7	4798400,1	-8:08:45,0	43:20:00,0	
3	569393,4	4796086,5	-8:08:45,0	43:18:45,0	
4	566014,5	4796052,8	-8:11:15,0	43:18:45,0	

Proxección U.T.M. Fuso 29
 Elipsóide GRS80
 Sistema de referencia ETRS89



Folla: 0046A-0101



CARTOGRAFÍA DAS FAIXAS SECUNDARIAS DE XESTIÓN DE BIOMASA

- Parcelas afectadas
- Solo de Nucleo Rural
- Delimitación Automática
- Faixa Protección 50m
- Solo Urbano
- Delimitación Enviada polo Concello
- Solo Urbanizable

Parcelas afectadas por faixas de 50 metros entorno a núcleos

Coordenadas das esquinas da folla

UTM ED50 Fuso 29		Xeográficas ETRS89		
x	y	Longitude	Latitude	
1	572747,5	4798435,5	-8.06.15,0	43.20.00,0
2	576125,3	4798472,6	-8.03.45,0	43.20.00,0
3	576151,2	4796159,0	-8.03.45,0	43.18.45,0
4	572772,3	4796121,9	-8.06.15,0	43.18.45,0

Proxección U.T.M. Fuso 29
Elixeción GRS89
Sistema de referencia ETRS89

